

VYJÁDŘENÍ

Praha: 5. 11. 2020

Číslo jednací: 154534/2020/KUSK

Spisová značka: SZ_132147/2020/KUSK/4

Vyřizuje: Mgr. Robert Pepperný / I. 931

Značka: OŽP/RP

Povodí Labe, státní podnik

Víta Nejedlého 951/8

500 03 Hradec Králové

Stanovisko orgánu ochrany přírody dle § 45i zákona č. 114/1992 Sb., o ochraně přírody a krajiny, ve znění pozdějších předpisů, k možnému vlivu záměru „VD Obříství, sanace dna nadjezí“ na evropsky významné lokality a ptačí oblasti

Krajský úřad Středočeského kraje, Odbor životního prostředí a zemědělství (dále jen „Krajský úřad“), obdržel dne 22. 9. 2020 Vaši žádost o stanovisko k záměru „**VD Obříství, sanace dna nadjezí**“ z hlediska vlivu na evropsky významné lokality a ptačí oblasti. Záměr je lokalizován na pozemku parc.č. 909/49 v k.ú. Kly (obec Kly, okres Mělník).

Jako orgán ochrany přírody příslušný podle ustanovení § 77a odst. 4 písm. n) zákona č. 114/1992 Sb., ve znění pozdějších předpisů, sdělujeme, že v souladu s ustanovením § 45i odst. 1 citovaného zákona **lze vyloučit významný vliv** předloženého záměru samostatně i ve spojení s jinými záměry nebo koncepcemi na předmět ochrany nebo celistvost evropsky významných lokalit nebo ptačích oblastí stanovených příslušnými vládními nařízeními, které spadají do kompetence Krajského úřadu.

Odůvodnění:

Podle předložené žádosti a projektové dokumentace je předmětem záměru sanace dna nadjezí (v ř.km 843,509), která je v levé části ohraničena nátokem MVE a končí dělicím pilířem mezi jezem a MVE. Sanací dna dojde k obnovení nivelety dna v nadjezí, funkce MVE tím nebude dotčena. Konec sanace bude cca 37,0 m od jezového prahu. Celková kubatura kamene pro sanaci bude 720 m³. Veškeré stavební práce budou probíhat v korytě toku Labe, stavební materiál (těžký lomový kámen) bude převážěn loděmi po vodě, do okolních břehů nebude nijak zasahováno. Záměr je situován na výše uvedeném pozemku v jihozápadní části území obce Kly.

Krajský úřad se při posuzování zaměřil zejména na skutečnost, že se v blízkosti záměru nachází jedno území soustavy Natura 2000 v jeho působnosti, jedná se o evropsky významnou lokalitu (EVL) CZ0210186 Úpor – Černínovsko s předměty ochrany šesti typy evropských stanovišť: 3150 Přirozené eutrofní vodní nádrže s vegetací typu *Magnopotamion*

nebo *Hydrocharition*, 6430 Vlhkomilná vysokobylinná lemová společenstva nížin a horského až alpského stupně, 6440 Nivní louky říčních údolí svazu *Cnidion dubii*, 6510 Extenzivní sečené louky nížin až podhůří (*Arrhenatherion*, *Brachypodio-Centaureion nemoralis*), 91E0 Smíšené jasanovo-olšové lužní lesy temperátní a boreální Evropy (*Alno-Padion*, *Alnion incanae*, *Salicion albae*), 91F0 Smíšené lužní lesy s dubem letním (*Quercus robur*), jilmem vazem (*Ulmus laevis*), j. habrolistým (*U. minor*), jasanem ztepilým (*Fraxinus excelsior*) nebo j. úzkolistým (*F. angustifolia*) podél velkých řek atlantské a středoevropské provincie (*Ulmenion minoris*). Tato EVL je od místa záměru vzdálena vzdušnou čarou v nejbližších bodech cca 50 m západním směrem. Vzhledem k poloze, velikosti/kapacitě a charakteru záměru (s rozsahem očekávaných rušivých vlivů z výstavby i provozu převážně lokálně omezeným na vlastní místo záměru v korytě vodního toku a jeho bezprostřední okolí), ve vztahu k poměrům a vazbám v území a povaze příslušných předmětů ochrany, však nelze dotčení výše uvedené ani žádné jiné evropsky významné lokality nebo ptačí oblasti v působnosti Krajského úřadu předpokládat. Orgán ochrany přírody proto vydal stanovisko ve smyslu výše uvedeného výroku.

Ing. Josef Keřka, Ph.D.
vedoucí odboru životního prostředí
a zemědělství

v z. Mgr. Pavel Vaňhát
vedoucí oddělení ochrany přírody a
krajiny

Krajský úřad Středočeského kraje

ODBOR ŽIVOTNÍHO PROSTŘEDÍ A ZEMĚDĚLSTVÍ

Praha: 5. 11. 2020

Číslo jednací: 154537/2020/KUSK

Dle rozdělovníku

Spisová značka: SZ_132147/2020/KUSK/5

Vyřizuje: Mgr. Robert Pepperný / 1.931

Značka: OŽP/RP

Výjimka z ochranných podmínek zvláště chráněných živočichů druhů velevrub malířský (*Unio pictorum*), jelec jesen (*Leuciscus idus*) a skokan skřehotavý (*Pelophylax ridibundus*) – „VD Obříství, sanace dna nadjezí“ – rozhodnutí

Rozhodnutí

Krajský úřad Středočeského kraje, Odbor životního prostředí a zemědělství (dále jen „Krajský úřad“), jako orgán ochrany přírody příslušný podle ust. § 77a odst. 5 písm. h) zákona České národní rady č. 114/1992 Sb., o ochraně přírody a krajiny, ve znění pozdějších předpisů (dále jen „zákon č. 114/1992 Sb.“), a podle ust. § 29 odst. 1 zákona č. 129/2000 Sb., o krajích, ve znění pozdějších předpisů, a na základě správního řízení vedeného podle zákona č. 500/2004 Sb., správní řád, ve znění pozdějších předpisů (dále jen „správní řád“),

I. povoluje výjimku

podle ust. § 56 odst. 1 zákona č. 114/1992 Sb. ze zákazů uvedených v ust. § 50 odst. 2 zákona č. 114/1992 Sb., škodlivě zasahovat do přirozeného vývoje zvláště chráněných živočichů druhů velevrub malířský (*Unio pictorum*) a jelec jesen (*Leuciscus idus*), konkrétně je chytat, rušit, zraňovat nebo usmrcovat, sbírat, ničit, poškozovat či přemísťovat jejich vývojová stádia nebo jimi užívaná sídla a

II. povoluje výjimku

podle ust. § 56 odst. 1 zákona č. 114/1992 Sb. ze zákazů uvedených v ust. § 50 odst. 2 zákona č. 114/1992 Sb., škodlivě zasahovat do přirozeného vývoje zvláště chráněných živočichů, kteří jsou zároveň předmětem ochrany podle práva Evropských společenství, druhu skokan skřehotavý (*Pelophylax ridibundus*), konkrétně je chytat, rušit, zraňovat nebo usmrcovat, sbírat, ničit, poškozovat či přemísťovat jejich vývojová stádia nebo jimi užívaná sídla.

Výjimka z ochranných podmínek zvláště chráněných živočichů dle výroku č. I. rozhodnutí a z ochranných podmínek zvláště chráněných živočichů, kteří jsou zároveň předmětem ochrany podle práva Evropských společenství dle výroku č. II. rozhodnutí je vydána k realizaci záměru „VD Obříství, sanace dna nadjezí“, který je lokalizován na pozemku parc.č. 909/49 v k.ú. Kly. Výjimka dle výroku č. I. a výroku č. II. rozhodnutí je povolena organizaci Povodí Labe, státní podnik, IČO: 70890005, Víta Nejedlého 951/8, 500 03 Hradec Králové, za předpokladu, že nositel výjimky zajistí dodržení následujících podmínek:

1. Záměr bude realizován v souladu s projektovou dokumentací, zpracovanou organizací Povodí Labe, státní podnik, v září 2020 (výsledná podoba záměru bude odpovídat koordinačnímu situačnímu výkresu č. C.3).
2. Před zahájením prací bude zjištěno prostřednictvím odborně způsobilé osoby zajišťující biologický dozor stavby, zda se v místě provádění záměru a v dosahu jeho vlivů v korytě vodního toku nenacházejí jedinci zvláště chráněných živočichů druhu velevrub malířský, kteří by mohli být navrhovanou činností negativně ovlivněni. Pokud zde budou identifikováni, bude touto osobou zajištěn jejich odchyt a záchranný transfer na jinou vhodnou lokalitu v okolí záměru, která bude odpovídat jejich stanovištním nárokům, a pokud to bude možné a účelné, jejich vrácení na původní místo po ukončení realizace záměru.
3. Platnost povolené výjimky je omezena do 31. 12. 2024.

Dle ust. § 27 odst. 1 správního řádu je účastníkem tohoto řízení Povodí Labe, státní podnik, IČO: 70890005, Víta Nejedlého 951/8, 500 03 Hradec Králové.

Krajský úřad při povolení předmětné výjimky postupoval v souladu s ust. § 56 odst. 2 písm. b) a c) zákona č. 114/1992 Sb.

Tímto rozhodnutím nejsou dotčena ustanovení podle jiných právních předpisů.

Odůvodnění

Krajskému úřadu byla dne 22. 9. 2020 doručena žádost Povodí Labe, státní podnik, IČO: 70890005, Víta Nejedlého 951/8, 500 03 Hradec Králové (dále jen „žadatel“), o povolení výjimky podle ust. § 56 odst. 1 zákona č. 114/1992 Sb. z ochranných podmínek zvláště chráněných živočichů druhů velevrub malířský (*Unio pictorum*), jelec jesen (*Leuciscus idus*) a skokan skřehotavý (*Pelophylax ridibundus*) [žádost se týká také druhu hořavka duhová (*Rhodeus sericeus amarus*), který však nepatří mezi druhy zvláště chráněné, proto se na něj toto rozhodnutí nevztahuje], z důvodu realizace záměru: „VD Obříství, sanace dna nadjezí“. Navržená sanace dna (v ř.km 843,509) je v levé části ohraničena nátokem na MVE a končí dělicím pilířem mezi jezem a MVE. Sanací dna dojde k obnovení nivelety dna v nadjezí, funkce MVE tím nebude dotčena.

Konec sanace bude cca 37,0 m od jezového prahu. Celková kubatura lomového kamene pro sanaci bude 720 m³. Veškeré stavební práce budou probíhat v korytě toku Labe, stavební materiál (těžký lomový kámen) bude přivážen loděmi po vodě, do okolních břehů nebude nijak zasahováno. Záměr je lokalizován na pozemku parc.č. 909/49 v k.ú. Kly. V žádosti je dále specifikováno, že realizací akce dojde k stabilizaci dna koryta v nadjezí VD Obříství, čímž bude zajištěna provozuschopnost a bezpečnost předmětného vodního díla. VD Obříství slouží k zajištění plavebních hloubek stanovených pro plavbu v říční trati, dále umožňuje využívání hydroenergetického potenciálu (MVE Obříství) a odběry povrchové vody z jezové zdrže pro hospodářské účely a udržuje hladinu podzemní vody. Jezová zdrž je využívána i k rekreačním a sportovním účelům. V případě neprovedení sanace by následné další zhoršení stability dna v nadjezí mohlo způsobit případné škody na přilehlých vodních dílech v řádech desítek až stovek miliónů korun. Tyto důvody vedoucí k realizaci akce shledává žadatel zároveň jako důvody prevence závažných škod na majetku a veřejného zájmu nadřazeného zájmu ochrany přírody v souladu s § 56, odst. 2, písm. b) a c) zákona č. 114/1992 Sb., v platném znění.

Orgánu ochrany přírody byly předloženy k předmětnému řízení následující materiály:

- žádost
- projektová dokumentace
- zpráva o výskytu zvláště chráněné bioty v předmětné lokalitě

Krajský úřad oznámil dopisem ze dne 1. 10. 2020 pod č.j. 132147/2020/KUSK všem známým účastníkům řízení: žadateli a dotčené obci (obec Kly), která je dle ust. § 71 odst. 3 zákona č. 114/1992 Sb. ve svém územním obvodu účastníkem řízení v souladu s ust. § 27 odst. 3 správního řádu, a dále příslušným zapsaným spolkům (Česká společnost ornitologická; Děti Země – Klub za udržitelnou dopravu; Sdružení Miláčov, z.s.), které požádaly o informace o zahajovaných správních řízeních v těchto věcech podle § 70 odst. 2 zákona č. 114/1992 Sb., zahájení správního řízení a v souladu s ust. § 36 odst. 3 správního řádu dal účastníkům řízení možnost vyjádřit se před vydáním rozhodnutí k podkladům rozhodnutí. Žádný spolek neoznámil svou účast v předmětném správním řízení ve smyslu ust. § 70 odst. 3 zákona č. 114/1992 Sb. a nestal se proto jeho účastníkem. Do dnešního dne se žádný z účastníků řízení nevyjádřil k podkladům předmětného řízení, nenavrl důkazy ani neučinil jakýkoli návrh.

Velevrub malířský a skokan skřehotavý jsou dle vyhlášky č. 395/1992 Sb., kterou se provádějí některá ustanovení zákona č. 114/1992 Sb., zvláště chráněnými živočichy, kteří jsou zařazeni do kategorie „kriticky ohrožené“ druhy živočichů a jelec jesen je dle výše uvedené vyhlášky zařazen mezi „ohrožené“ druhy živočichů. Předmětná lokalita představuje pro tyto zvláště chráněné živočichy místo, které splňuje některé jejich biotopové nároky, zejména z hlediska potravních zdrojů, úkrytů a rozmnožování. Vzhledem k vyskytujícím se zvláště chráněným živočichům je možno požadovanou

výjimku udělit pouze v případě, kdy jiný veřejný zájem převažuje nad zájmy ochrany přírody, nebo v zájmu ochrany přírody. Dále, jelikož skokan skřehotavý patří zároveň mezi druhy, které jsou předmětem ochrany podle práva Evropských společenství, lze výjimku povolit jen tehdy, pokud je dán některý z důvodů uvedených v ust. § 56 odst. 2 zákona č. 114/1992 Sb., neexistuje-li jiné uspokojivé řešení a povolovaná činnost neovlivní dosažení či udržení příznivého stavu druhu z hlediska ochrany. Na základě této skutečnosti Krajský úřad prostudoval předloženou žádost, zhodnotil možné dopady záměru „VD Obříství, sanace dna nadjezí“ a došel k závěru, že realizace záměru je možná. Záměr je v souladu s územně plánovací dokumentací, s cíli a úkoly územního plánování a svým charakterem koresponduje s obecnými požadavky na využití území. V tomto případě je veřejný zájem spatřován ve skutečnosti, že realizací předmětného záměru dojde k stabilizaci dna v nadjezí VD Obříství, čímž bude zajištěna provozuschopnost a bezpečnost předmětného vodního díla. Z tohoto důvodu postupoval Krajský úřad v souladu s ust. § 56 odst. 2 písm. b) a c) zákona č. 114/1992 Sb., tj. výjimku lze povolit v zájmu prevence závažných škod, zejména na úrodě, dobytku, lesích, rybolovu, vodách a ostatních typech majetku a dále v zájmu veřejného zdraví nebo veřejné bezpečnosti nebo z jiných naléhavých důvodů převažujícího veřejného zájmu, včetně důvodů sociálního a ekonomického charakteru a důvodů s příznivými důsledky nesporného významu pro životní prostředí.

Ve vztahu k druhu (skokan skřehotavý), který je předmětem ochrany podle práva Evropských společenství, je dále možno požadovanou výjimku povolit v případě, pokud neexistuje jiné uspokojivé řešení. Protože má k navrhovanému záměru dojít z důvodu stabilizace dna v nadjezí předmětného vodního díla a bez jeho provedení by následně další zhoršení stability dna v nadjezí mohlo způsobit značné škody na přilehlých vodních dílech, nelze pro tento účel zvolit jiné uspokojivé řešení.

Dále je možno požadovanou výjimku povolit v případě, pokud povolovaná činnost neovlivní dosažení či udržení příznivého stavu druhu z hlediska ochrany. Dle ust. § 3 odst. 1 písm. t) zákona č. 114/1992 Sb. je stav druhu z hlediska ochrany považován za "příznivý". Dle ust. § 3 odst. 1 písm. t) zákona č. 114/1992 Sb. je stav druhu z hlediska ochrany je považován za "příznivý", jestliže údaje o populační dynamice příslušného druhu naznačují, že se dlouhodobě udržuje jako životaschopný prvek svého přírodního stanoviště, a přirozený areál rozšíření druhu není a pravděpodobně nebude v dohledné budoucnosti omezen, a existují a pravděpodobně budou v dohledné době i nadále existovat dostatečně velká stanoviště k dlouhodobému zachování jeho populací.

Skokan skřehotavý je široce rozšířen od východní Francie přes střední Evropu až k Uralu. Na sever zasahuje do Dánska, na jihu pak na Balkán. Nežije v severní části střední Evropy. Česká republika leží uvnitř areálu rozšíření druhu, který zde však žije pouze v nížinách nejteplejších oblastí. Je rozšířen ostrůvkovitě a jeho početnost výrazně klesá. Populace žijící v nadmořské výšce vyšší než 300 m jsou zcela ojedinělé. Výskyt je soustředěn zejména v Polabí a při dolních tocích větších řek. Kolem nich může také pronikat do chladnějších oblastí. V Polabské nížině může skokan skřehotavý vytvářet i čisté populace, ve vyšších polohách se pak vyskytuje ve smíšených populacích se skokanem zeleným. Vzácně se může vyskytovat i společně se skokanem krátkonohým.

Protože realizací záměru nedojde k likvidaci stanovišť výše uvedeného druhu, který je předmětem ochrany podle práva Evropských společenství (veškeré stavební práce budou probíhat v korytě toku Labe a nebude zasahováno do břehů), bude vliv na tento druh živočicha zanedbatelný.

Ve výrokové části rozhodnutí je uvedeno několik podmínek, jejichž cílem je snížení rizika negativního vlivu záměru na předmětné zvláště chráněné druhy živočichů. V podmínce č. 1 je žadateli uloženo, jak má být předmětný záměr realizován (zajištění souladu s projektovou dokumentací, ze které vyplývá, jak bude záměr realizován a jak bude vypadat po jeho realizaci, z čehož bylo také vycházeno při posuzování předmětné žádosti). Podmínka č. 2 směřuje k zajištění ochrany zvláště chráněných živočichů, kteří nedisponují schopností včasného přemístění z míst provádění stavebních prací. Konkrétně se jedná o mlže druhu velevrub malířský. Pokud by v důsledku realizace záměru hrozilo ohrožení jedinců těchto druhů, identifikovaných zde na základě předchozího průzkumu odborně způsobilou osobou, musí být prostřednictvím této osoby proveden jejich odchyt a záchranný transfer do jiných vhodných míst v okolí, kde nebudou záměrem negativně ovlivněny a které budou odpovídat jejich stanovištním nárokům a jejich opětovné vrácení na původní lokalitu v případě, že to bude technicky možné a účelné. V tomto případě neexistuje jiné vhodné řešení. Podmínkou č. 3 byla platnost povolené výjimky omezena do 31. 12. 2024, aby bylo zajištěno, že k provedení záměru dojde v relativně nezměněných podmínkách z hlediska stávajícího výskytu zvláště chráněných druhů a charakteru prostředí v dotčeném území. Pokud nebude záměr realizován v tomto období, je nutno na základě aktualizovaného průzkumu požádat o případné udělení nové výjimky z ochranných podmínek zvláště chráněných živočichů, případně rostlin. Krajský úřad v předmětném rozhodnutí zohlednil ust. § 56 odst. 7 zákona č. 114/1992 Sb., přičemž druhy zvláště chráněných živočichů jsou v rozhodnutí uvedeny. Jejich množství, které závisí na aktuálním výskytu v území, nelze předem zjistit. K jejich usmrcování nebude vědomě docházet. Důvod pro povolení výjimky je v rozhodnutí uveden. Podmínky časové a místní, při nichž lze výjimku realizovat nejsou ve výroku rozhodnutí stanoveny, protože v tomto případě a celoroční aktivity živočichů jsou nadbytečné. Způsob kontrol je daný zákonem č. 114/1992 Sb., který umožňuje orgánům ochrany přírody vykonávat kontrolní činnost.

Při posuzování žádosti a stanovení podmínek rozhodnutí Krajský úřad vycházel především z informací, které žadatel uvedl ve svém podání a ze znalostí požadavků na ochranu předmětných zvláště chráněných živočichů. Vzhledem k dostatečným informacím pro vydání rozhodnutí Krajský úřad upustil od svolání ústního jednání spojeného s místním šetřením.

Vzhledem k výše uvedenému povolil Krajský úřad organizaci Povodí Labe, státní podnik, IČO: 70890005, Víta Nejedlého 951/8, 500 03 Hradec Králové, výjimku podle ust. § 56 odst. 1 zákona č. 114/1992 Sb. ze zákazů uvedených v ust. § 50 odst. 2 zákona č. 114/1992 Sb., škodlivě zasahovat do přirozeného vývoje zvláště chráněných

živočichů druhů velevrub malířský (*Unio pictorum*) a jelec jesen (*Leuciscus idus*), konkrétně je chytat, rušit, zraňovat nebo usmrcovat, sbírat, ničit, poškozovat či přemísťovat jejich vývojová stádia nebo jimi užívaná sídla a dále výjimku podle ust. § 56 odst. 1 zákona č. 114/1992 Sb. ze zákazů uvedených v ust. § 50 odst. 2 zákona č. 114/1992 Sb., škodlivě zasahovat do přirozeného vývoje zvláště chráněných živočichů, kteří jsou zároveň předmětem ochrany podle práva Evropských společenství, druhu skokan skřehotavý (*Pelophylax ridibundus*), konkrétně je chytat, rušit, zraňovat nebo usmrcovat, sbírat, ničit, poškozovat či přemísťovat jejich vývojová stádia nebo jimi užívaná sídla, k realizaci záměru: „VD Obříství, sanace dna nadjezí“, a to až do 31. 12. 2024, kdy končí platnost povolené výjimky. Zároveň tímto nositele výjimky upozorňujeme, že v souladu s ust. § 56 odst. 7 zákona č. 114/1992 Sb. je povinen do 31. prosince příslušného roku nahlásit orgánu ochrany přírody zásah provedený na základě povolené výjimky.

Poučení o odvolání:

Proti tomuto rozhodnutí může účastník řízení podat ve lhůtě do 15 dní ode dne jeho oznámení odvolání k Ministerstvu životního prostředí podáním učiněným u Krajského úřadu Středočeského kraje.

.....
oprávněná úřední osoba
Mgr. Robert Pepperný
Odbor životního prostředí a zemědělství
Oddělení ochrany přírody a krajiny
Odborný referent

Obdrží na doručenkou – účastníci řízení:

Povodí Labe, státní podnik, Víta Nejedlého 951/8, 500 03 Hradec Králové
(ID DS: dbyt8g2)
obec Kly, Záboří 375, 277 41 Kly (ID DS: ahhbrnc)

Odbor životního prostředí a zemědělství

Váš dopis značka: PLa/2020/040636

Ze dne: 15. 10. 2020

Naše č.j.: 6711/ZP/20/MABR

Vyřizuje: Braunšveig

T: + 420 315 635 322

E: m.braunsveig@melnik.cz

Mělník: 02. 11. 2020

Povodí Labe, státní podnik
Víta Nejedlého 951/8
Slezské Předměstí
500 03 Hradec Králové

Příloha:

ZÁVAZNÉ STANOVISKO

Městský úřad Mělník, odbor životního prostředí a zemědělství, jako místně a věcně příslušný orgán státní správy v ochraně přírody podle ust. § 75 odst. 1 písm. c) zákona ČNR č. 114/1992 Sb., o ochraně přírody a krajiny, v platném znění (dále jen "zákona č. 114/1992 Sb.") v souladu s ustanovením podle § 77 odst. 1 písm. a) zákona č. 114/1992 Sb., k vydání závazného stanoviska dle ust. § 149 zák. č. 500/2004 Sb., správní řád,

vydává

závazné stanovisko dle ust. § 4 odst. 2 zákona č. 114/1992 Sb. společnosti Povodí Labe, státní podnik, Víta Nejedlého 951/8, Slezské Předměstí, 500 03 Hradec Králové, IČ: 70890005 (dále jen „žadatel“) k zásahu do významného krajinného prvku – vodní tok Labe, kterým uděluje **souhlas** ke stavbě „**VD Obříství, sanace dna nadjezí**“.

Souhlas k zásahu do výše uvedeného významného krajinného prvku je vydán za předpokladu, že budou dodrženy následující podmínky:

- Při ukládání lomového kamene do vodního toku musí být minimalizováno až vyloučeno znečišťování vody vodního toku, která je životním prostředím pro volně žijící živočichy.
- Platnost tohoto závazného stanoviska je omezena do 31. prosince 2023.

Účastník řízení

Podle § 27 odst. 1 správního řádu

- Povodí Labe, státní podnik, Víta Nejedlého 951/8, Slezské Předměstí, 500 03 Hradec Králové, IČ: 70890005

Odůvodnění

Městský úřad Mělník, odbor životního prostředí a zemědělství (dále jen "správní orgán") obdržel usnesením postoupenou žádost společnosti Povodí Labe, státní podnik, Víta Nejedlého 951/8, Slezské Předměstí, 500 03 Hradec Králové, IČ: 70890005 (dále jen „žadatel“) o souhlas se zásahem do významného krajinného prvku – vodní tok Labe dle ust. § 4 odst. 2 zákona č. 114/1992 Sb. vedené Městským úřadem Mělník, odborem životního prostředí a zemědělství pod č.j. 6711/ZP/20/MABR ze dne 15. 10. 2020. Důvodem je stavba „ VD Obříství, sanace dna nadjezí“.

Jedná se o sanaci dna koryta Labe v nadjezí VD Obříství těžkým lomovým kamenem. Navržená sanace dna je v levé části ohraničena nátokem na MVE a končí dělícím pilířem mezi jezem a MVE. Vrch těžkého lomového kamene je navržen na úroveň prahu nátoku na MVE (kóta 154,29 m n. m.). Sanací dna dojde k obnovení nivelety dna v nadjezí, funkce MVE tím nebude dotčena. Konec sanace pak bude cca 37,0 m od jezového prahu. Celková kubatura lomového kamene pro sanaci bude 720 m³. Veškeré stavební práce budou probíhat v korytě toku Labe, stavební materiál (těžký lomový kámen) bude přivážěn loděmi po vodě, do okolních břehů nebude nijak zasahováno.

Účastníkem řízení je podle § 27 odst. 1 správního řádu Povodí Labe, státní podnik, Víta Nejedlého 951/8, Slezské Předměstí, 500 03 Hradec Králové, IČ: 70890005.

Správní orgán vyslovil souhlas s podmínkou: Při ukládání lomového kamene do vodního toku musí být minimalizováno až vyloučeno znečišťování vody vodního toku, která je životním prostředím pro volně žijící živočichy. Touto podmínkou správní orgán sleduje především zajištění strojního vybavení v dobrém technickém stavu, kdy nebude docházet ke znečištění vody vodního toku ropnými produkty, ale ani jinými škodlivými látkami. Tím zůstane voda vodního toku v současné kvalitě zajišťující dobré podmínky pro život volně žijících živočichů. Správní orgán omezil časovou platnost závazného stanoviska z důvodu možnosti nového posouzení stavby v případě, že nebude v předpokládaném čase stavba uskutečněna. Správní orgán nastavil podmínku k provedení stavby tak, aby nedošlo k oslabení či ohrožení ekologicko-stabilizační funkce významného krajinného prvku vodní tok – Labe a zároveň bylo možno uskutečnit stavbu, jejíž důvod je zajistit stabilitu a bezpečnost vodního díla.

Podmínky zásahu byly stanoveny tak, aby nedošlo k oslabení či ohrožení ekologicko-stabilizační funkce předmětného významného krajinného prvku a zároveň bylo umožněna realizace stavby.

Z uvedených důvodů bylo rozhodnuto tak, jak je uvedeno ve výroku.

Poučení

Proti tomuto závaznému stanovisku nelze podat samostatné odvolání. Proti věcným závěrům obsaženým v tomto závazném stanovisku se lze odvolat až tehdy, jestliže se tyto závěry promítnou do rozhodnutí příslušného orgánu v rozhodnutí o povolení či nepovolení předmětné věci. V případě podání odvolání proti rozhodnutí příslušného orgánu si příslušný odvolací orgán, kterým je Krajský úřad Středočeského kraje, vyžádá

změnu nebo potvrzení tohoto závazného stanoviska od Krajského úřadu Středočeského kraje, odboru životního prostředí, jakožto příslušného orgánu ochrany přírody a krajiny.

RNDr. Jiří Hakl

pověřený vedoucí
odboru životního prostředí a zemědělství

Obdrží:

Podle § 27 odst. 1 správního řádu

- Povodí Labe, státní podnik, Víta Nejedlého 951/8, Slezské Předměstí, 500 03 Hradec Králové, IČ: 70890005

Na vědomí:

- Městský úřad Mělník, vodní hospodářství - vodoprávní úřad, nám. Míru 1, 276 01 Mělník

Odbor životního prostředí a zemědělství

Spis.zn. 6530/ZP/20/LETO
Č.j.: 6578/ZP/20/LETO
Vyřizuje: Ing. Tomanová Lenka
TEL.: 315 635 368
FAX: 315 635 375
E-MAIL: l.tomanova@melnik.cz

Mělník, dne 14.10.2020

Povodí Labe, státní podnik, IČO 70890005
Víta Nejedlého č.p. 951/8
Slezské Předměstí
500 03 Hradec Králové 3

Souhrnné stanovisko odboru životního prostředí

Dne 07.10.2020 podal Povodí Labe, státní podnik, IČO 70890005, Víta Nejedlého č.p. 951/8, Slezské Předměstí, 500 03 Hradec Králové 3 žádost o souhrnné stanovisko k záměru – VD Obříství, sanace dna nadjezí.

Popis záměru:

Jedná se o sanaci dna v nadjezí VD Obříství těžkým lomovým kamenem. Navržená sanace dna je v levé části ohraničena nátokem na MVE a končí dělícím pilířem mezi jezem a MVE. Vrch těžkého lomového kamene je navržen na úroveň prahu nátoku na MVE (kóta 154,29 m n.m.). Sanací dna dojde k obnovení nivelety dna v nadjezí, funkce MVE tím nebude dotčena. Konec sanace pak bude cca 37,0 m od jezového prahu. Celková kubatura lomového kamene pro sanaci bude 720 m³. Veškeré stavební práce budou probíhat v korytě toku Labe, stavební materiál (těžký lomový kámen) bude přivážen loděmi po vodě, do okolních břehů nebude nijak zasahováno.

Za jednotlivé úseky dává odbor ŽPaZ následující stanovisko:

1. Stanovisko vodoprávního úřadu podle ustanovení § 18 zák.č. 254/2001 Sb., o vodách a o změně některých zákonů (vodní zákon), ve znění pozdějších předpisů:

Městský úřad Mělník, odbor životního prostředí a zemědělství, jako příslušný vodoprávní úřad podle ustanovení § 106 a § 104 zákona č. 254/2001 Sb., o vodách a o změně některých zákonů (vodní zákon), ve znění pozdějších předpisů sděluje, že stavba bude vodoprávnímu úřadu ohlášena jako udržovací práce podle § 15a odst. 4 vodního zákona. Připomínky a stanoviska budou projednána a zapracována do projektové dokumentace stavby.

Vyřizuje: Ing. Tomanová Lenka tel. +420 315 635 368

2. Stanovisko orgánu odpadového hospodářství z hlediska zák.č. 185/2001 Sb., o vodách a o odpadech, ve znění pozdějších předpisů:

Městský úřad Mělník, odbor životního prostředí a zemědělství, jako příslušný orgán státní správy v oblasti odpadového hospodářství ve smyslu ustanovení § 71 písm. k) a § 79 odst. 4 zákona č. 185/2001 Sb., souhlasí s výše uvedeným záměrem.

Veškeré produkované odpady budou v místě samém podrobeny vizuální kontrole a v případě potřeby před odvozem nebo předáním vytříděny dle druhů a kategorií. Odpady budou přednostně recyklovány, případně předány k recyklaci. Původce odpadu je povinen odpady, které sám nemůže využít nebo odstranit v souladu s tímto zákonem a prováděcími právními předpisy, převést do vlastnictví pouze osobě oprávněné k jejich převzetí podle § 12 odst. 3, a to buď přímo, nebo prostřednictvím k tomu zřízené právnické osoby.

Na nakládání s nekontaminovanou zemínou a jiným přírodním materiálem vytěženým během stavební činnosti, pokud je zajištěno, že materiál bude použit ve svém přirozeném stavu pro účely stavby na místě, na kterém byl vytěžen, se nevztahuje zákon o odpadech (§2 odst. 3 zákona o odpadech).

Vyřizuje: Hegrová Jana tel. +420 315 635 378

3. Stanovisko z hlediska zákona č. 114/1992 Sb., o ochraně přírody a krajiny, ve znění pozdějších předpisů:

Městský úřad Mělník, odbor životního prostředí a zemědělství, jako místně a věcně příslušný orgán státní správy v ochraně přírody podle ustanovení § 75 odst. 1 písm. c) v souladu s ustanovením § 65 zákona ČNR č. 114/1992 Sb., o ochraně přírody a krajiny, ve znění pozdějších předpisů, **souhlasí se záměrem s podmínkou:**

Při ukládání lomového kamene do vodního toku musí být minimalizováno až vyloučeno znečišťování vody vodního toku, která je životním prostředím pro volně žijící živočichy.

Vyřizuje: Ing. Braunšveig Martin tel.+420 315 635 322

RNDr. Jiří Hakl

pověřený vedoucí

odboru životního prostředí a zemědělství

Obdržel:

Povodí Labe, státní podnik, IDDS: dbyt8g2

Dobrý den,
s ohledem na pravděpodobnou nutnost odstávky elektrárny, žádáme o minimálně měsíční předstih oznámení přesného harmonogramu vámi zamýšlených prací v korytě řeky, abychom mohli odstávku využít pro údržbu strojů.
Jinak bez připomínek.
Děkuji.

S pozdravem


Bc. Petr Tremer


Vedoucí oddělení provozování OZE

ČEZ Obnovitelné zdroje, s.r.o.,
Křížíkova 788/2, 500 03 Hradec Králové
mobil: +420 724 921 938
e-mail: petr.tremer@cez.cz

From: Katerina Mandlikova <mandlikovak@pla.cz>
Sent: Friday, November 20, 2020 10:15 AM
To: Houštecký Lubomír <lubomir.houstecky@cez.cz>
Subject: VD Obříství - vyjádření

Dobrý den,
Jako správce MVE Vás prosím o Vaše vyjádření k plánované projektové dokumentaci Děkuji. K.Mandlíková

Katerina Mandlikova

 **Pošta**

Katerina Mandlikova
HK9LN2/PLA

Pošta-Došlá... **Odpověď: V...**

Došlá pošta (1208)

Koncepty

Odeslaná pošta

Zpracovat

Všechny dokumenty

Nevyžádaná pošta

Koš

Pohledy

Složky

Nástroje

Jiná pošta

Odpověď **Odpověď všem** **Postup** **Zobrazit**

Odpověď: VD Obříství
Lukas Landa
Komu: Katerina Mandlikova

Dobrý den, akce bude muset být provedena při odstávce MVE a levého jezového pole. Doporučuji uvést, že akce bude možné provést při minimálních průtocích, max. do 50 m3/s. Děkuji, L.

S pozdravem
Ing. Lukáš Landa
Povodí Labe, státní podnik
závod Roudnice nad Labem
Nábřeží 311, 413 01 Roudnice nad Labem
tel. : +420 416 837 210
e-mail : landal@pla.cz

-----Katerina Mandlikova/ODPR-IC-IU/PLA napsal(a): -----
Komu: Lukas Landa/PSRL-PTURL-Z3/PLA@Povodi_Labe
Od: Katerina Mandlikova/ODPR-IC-IU/PLA
Datum: 23.11.2020 14:06
Předmět: VD Obříství

Dobrý den,
Ve čtvrtek dávám do dokumentační komise projektovou dokumentaci na VD Obříství, sanace dna v nadjezí. Jedna z připomínek bylo chybějící stanovení průtoku do kterého mohou být prováděny stavební práce. Prosím o nějaký návrh, jak by mohlo býti schůdné?? Děkuji Kateřina Mandlíková

PODZEMNÍ VEDENÍ

Váš dopis zn.: **elektronické podání**

Ze dne: **01.06.2020**

Naše značka: **SVASZAD13388**

Vyřizuje: **Ivana Kočí**

Telefon: **728 083 662**

E-mail: **ivana.koci@svas.cz**

Datum: **04.06.2020**

Adresa žadatele:

katerina mandlikova

Víta Nejedlého 951/8

50003 Hradec Králové

**Informace o existenci sítí
provozovaných společnostmi
Středočeské vodárny, a.s.**

Poskytnutá data mají informativní charakter a nenahrazují vyjádření k projektové dokumentaci.

Účel informace:	Existence sítí		
Lokalizační údaje:	Okres:	Mělník	
	Obec:	Kly	
	Katastrální území, parcelní číslo:		Kly, 909/49 pozemková
Zájmové území:	Vymezeno v situaci uvedené v příloze*		
Kontaktní osoba:			
Kontaktní údaje: tel., e-mail	722922948, mandlikovak@pla.cz		
Platnost:	Jeden rok ode dne vyhotovení		

**Ve Vámi vymezeném zájmovém území se ke dni vyhotovení této informace
nenachází**

sítě (případně ochranná pásma vodních zdrojů) provozované společnostmi Středočeské vodárny, a. s.

Součástí poskytnuté informace jsou vodovodní a kanalizační přípojky. Společnost Středočeské vodárny, a. s. není vlastníkem ani provozovatelem přípojek (odst. 3 § 3 zákona č. 274/2001 Sb., o vodovodech a kanalizacích pro veřejnou potřebu). Zákres přípojek je orientační z hlediska jejich polohy i počtu.

Žadosti o vyjádření k projektové dokumentaci resp. ke stavbě, k možnosti napojení na vodovod/kanalizaci posílejte ve formátu pdf, na útvar technického vyjadřování - vodorozvoj (kontakt info@svas.cz) nebo písemně na adresu:

Středočeské vodárny, a.s., U Vodojemu 3085, 272 80 Kladno

Informace o zpracování osobních údajů společností Středočeské vodárny, a.s. naleznete na adrese
www.svas.cz/o-spolecnosti/zpracovani-osobnich-udaju/

Středočeské vodárny, a.s.

útvar technického vyjadřování

U Vodojemu 3085, 272 80 Kladno

(1)



Ing. Lenka Kozlová

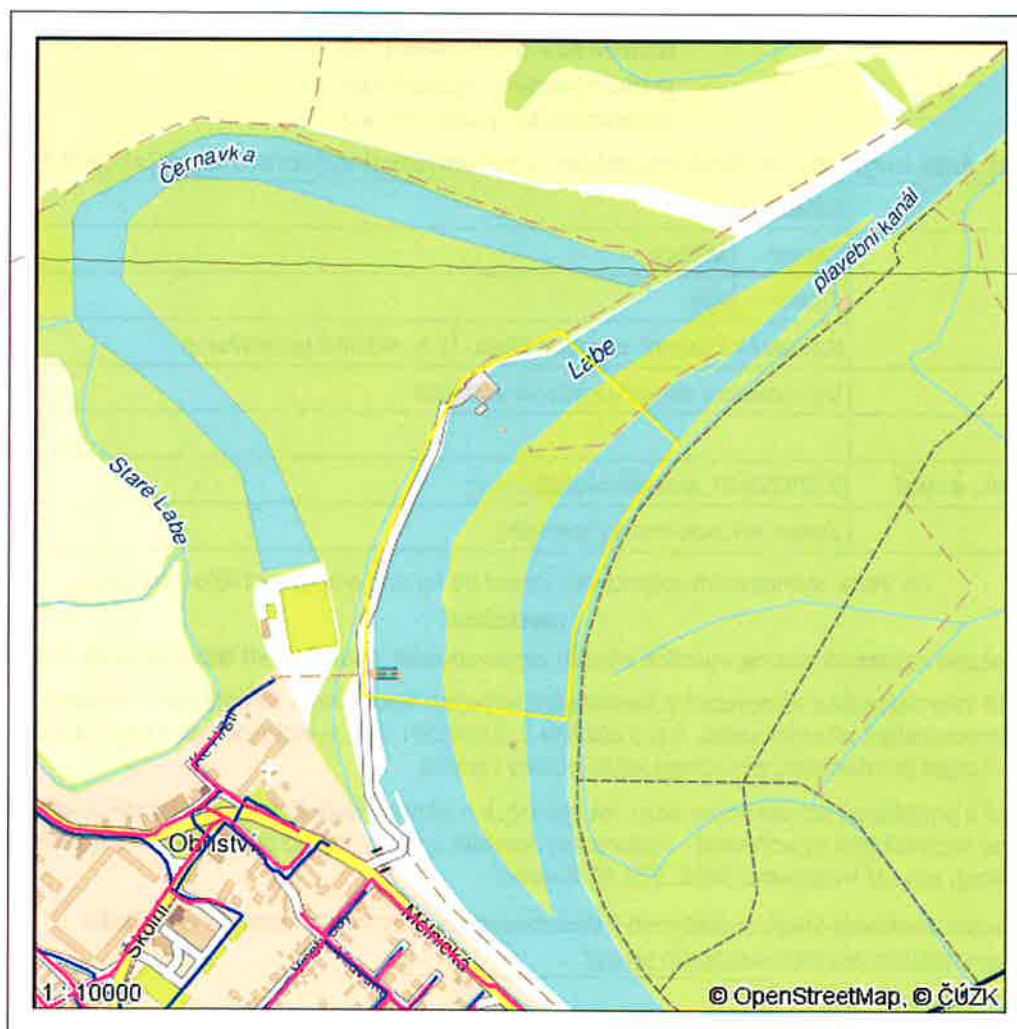
manažer útvaru technického vyjadřování - vodorozvoj

*Příloha: situace zájmového území

Příloha k žádosti o poskytnutí informace ze dne: **01.06.2020**

Naše značka: **SVASZAD13388**

Situace zájmového území



VODOVOD	KANALIZACE	ELEKTRO
Dálkovod	Kanalizace gravitační	Elektro - silové vedení
Vodovod provozováno	Kanalizace tlaková	Elektro - sdělovací kabel
Vodovod mimo provoz	Kanalizace podtlaková	Elektro - optický kabel
Vodovod neprovozováno	Kanalizace mimo provoz	Elektro - ostatní
Vodovodní přípojka	Kanalizace neprovozováno	
I. stupeň OP vodního zdroje	Kanalizační přípojka	
II. stupeň OP vodního zdroje		
III. stupeň OP vodního zdroje		
		Vymezené zájmové území

katerina mandlikova
OBŘÍSTVÍ č.p. 1
27742 OBŘÍSTVÍ

naše značka
5002158328

vyřizuje
Jaroslav Kápička

datum
01.06.2020

Věc:

VD OBŘÍSTVÍ

K.ú. - p.č.: Kly

Stavebník: katerina mandlikova , OBŘÍSTVÍ č.p. 1 , 27742 OBŘÍSTVÍ

Účel stanoviska: Informace o výskytu sítí (formát PDF)

GasNet, s.r.o., jako provozovatel distribuční soustavy (PDS) a technické infrastruktury, zastoupený GridServices, s.r.o., vydává toto stanovisko:

V zájmovém území vyznačeném v příloze tohoto stanoviska, nejsou umístěna žádná provozovaná plynárenská zařízení a plynovodní přípojky ve vlastnictví nebo správě GasNet, s.r.o.. Mohou se zde nacházet plynárenská zařízení jiných vlastníků či správců, případně i dlouhodobě nefunkční/neprovozovaná plynárenská zařízení bez dostupných informací o jejich poloze a vlastnictví.

V rozsahu území vyznačeného v příloze souhlasíme s povolením stavby dle zákona 183/2006 Sb. ve znění pozdějších předpisů např. s vydáním územního rozhodnutí, zjednodušeným územním řízením, vydáním územního souhlasu, uzavřením veřejnoprávní smlouvy, ohlášením, stavebním povolením, veřejnoprávní smlouvou o provedení stavby nebo oznámením stavebního záměru s certifikátem autorizovaného inspektora. V případě uzavření veřejnoprávní smlouvy nebude GasNet, s.r.o. ani GridServices, s.r.o., jako zmocněnec GasNet, s.r.o., účastníkem územního ani stavebního řízení a nebudou uvedeni ve třetích osobách veřejnoprávní smlouvy.

Platí pouze pro území vyznačené v příloze tohoto stanoviska a to 24 měsíců ode dne jeho vydání.

Stanovisko bylo vygenerováno na základě vaší žádosti automaticky.

V případě dotčení pozemku v majetku společnosti GasNet, s.r.o. je třeba dále projednat smluvní vztah k tomuto pozemku.

Kontakt na projednání naleznete na adrese www.gasnet.cz/cs/kontaktni-system/, činnost "Smluvní vztahy - pozemky a budovy plynárenských zařízení", případně na NONSTOP zákaznické lince 800 11 33 55.

GridServices, s.r.o.
Plynárenská 499/1
Zábřovice
602 00 Brno
T +420532221111
F +420545578571
E info@gridservices.cz
I www.gridservices.cz
IČ: 27935311
DIČ: CZ27935311

Zapsán do obchodního rejstříku:
Krajský soud v Brně
oddíl C, vložka 57165
26.07.2007

Bankovní spojení:
Československá obchodní banka,
a.s.
Číslo účtu: 17837923
Kód banky: 0300

Za správnost a úplnost dokumentace předložené s žádostí včetně jejího souladu s platnými předpisy plně zodpovídá její zpracovatel. Stanovisko nenahrazuje případná další stanoviska k jiným částem stavby.

V případě další korespondence nebo jednání (např. změna stavby) uvádějte naši značku - 5002158328 a datum tohoto stanoviska. Kontakty jsou k dispozici na www.gridservices.cz nebo NONSTOP zákaznická linka 800 11 33 55.

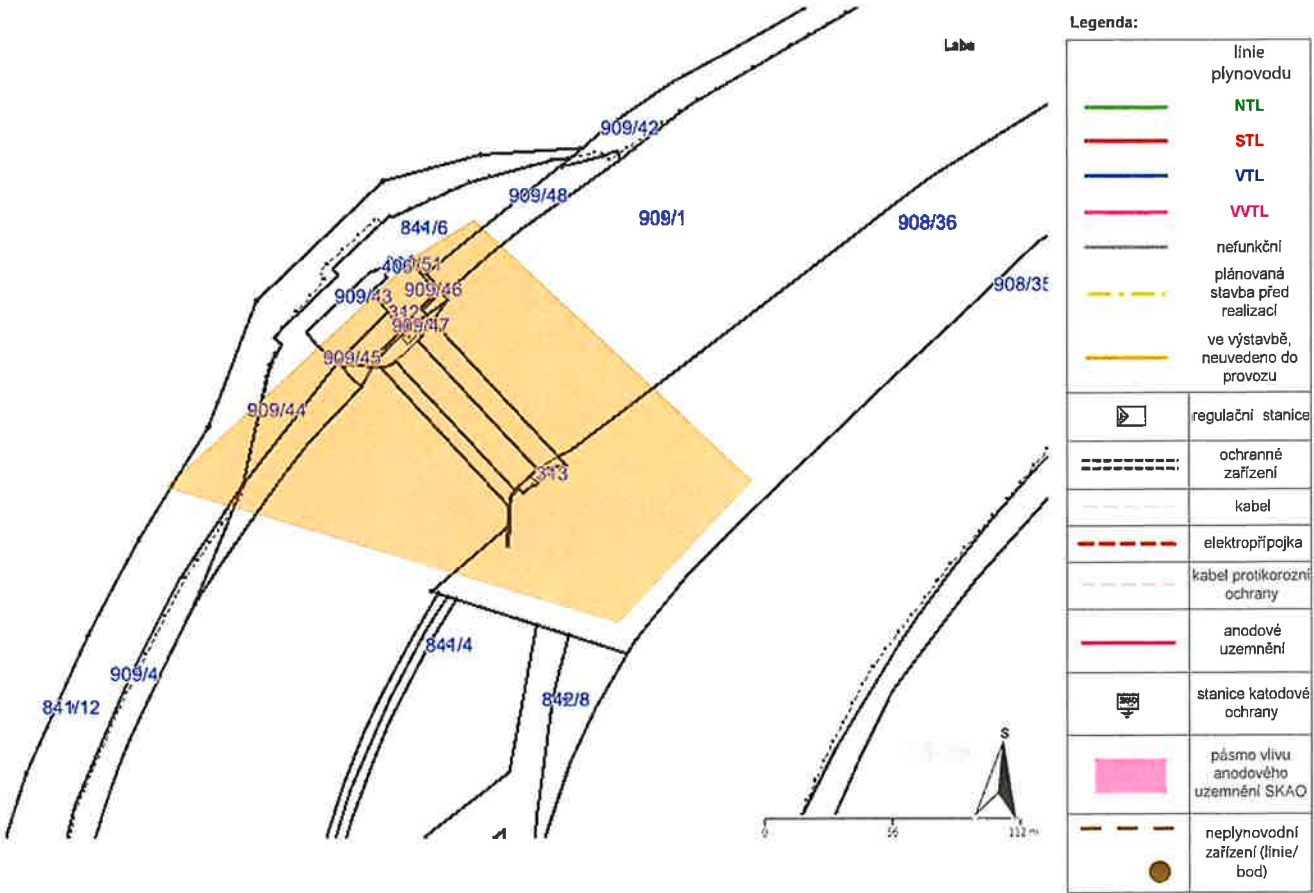


GasNet, s.r.o.
zastoupená společností GridServices, s.r.o., IČ 279 35 311
Jaroslav Kápička
Vedoucí zpracování externích požadavků
Odbor zpracování externích požadavků

Přílohy: Orientační zakres plynárenského zařízení

Příloha: Orientační zákres plynárenského zařízení. Tato příloha je nedílnou součástí stanoviska č. 5002158328 ze dne 01.06.2020.

Provozovatel DS: GasNet, s.r.o.; Stavebník: katerina mandlikova , OBŘÍSTVÍ č.p. 1 , 27742 OBŘÍSTVÍ. K.ú.: Kly.



**VOYJÁDRĚNÍ O EXISTENCI SÍTĚ ELEKTRONICKÝCH KOMUNIKACÍ
společnosti CETIN a.s.
(„Vyjádření“)**

**A VŠEOBECNÉ PODMÍNKY OCHRANY SÍTĚ ELEKTRONICKÝCH KOMUNIKACÍ
společnosti CETIN a.s.
(„Všeobecné podmínky ochrany SEK“)**

toto Vyjádření a Všeobecné podmínky ochrany SEK je vydané dle ustanovení § 101 zákona č. 127/2005 Sb., o elektronických komunikacích a o změně některých souvisejících zákonů, v platném znění („**Zákon o elektronických komunikacích**“), a dle ustanovení § 161 zákona č. 183/2006 Sb., o územním plánování a stavebním řádu, v platném znění („**Stavební zákon**“), a dle příslušných ustanovení zákona č. 89/2012 Sb., občanského zákoníku, v platném znění („**Občanský zákoník**“)

Číslo jednací: 652967/20

Číslo žádosti: 0120 801 174 („Žádost“)

Název akce („Stavba“)	VD Obříství	
Důvod vydání Vyjádření („Důvod vyjádření“)	Informace o poloze sítě	
Žadatel	k	
Stavebník	k	
Zájmové území	Okres	Mělník
	Obec	Kly
	Kat. území / č. parcely	Kly
Platnost Vyjádření	29. 5. 2022 („Den konce platnosti Vyjádření“)	

Žadatel Žádostí určil a vyznačil Zájmové území, jakož i určil Důvod Vyjádření.

Na základě určení a vyznačení Zájmového území Žadatelem a na základě určení Důvodu Vyjádření vydává společnost CETIN a.s. následující Vyjádření:

Dojde ke střetu se sítí elektronických komunikací (dále jen „SEK“) společnosti CETIN a.s.

- (I) Na Žadatelem určeném a vyznačeném Zájmovém území se vyskytuje SEK společnosti CETIN a.s.; a
- (II) Stavebník nebo jím pověřená třetí osoba je povinen řídit se Všeobecnými podmínkami ochrany SEK, které jsou nedílnou součástí Vyjádření; a
- (III) pro případ, že bude nezbytné přeložení SEK, zajistí vždy takové přeložení SEK její vlastník, společnost CETIN a.s. Stavebník, který vyvolal překládku SEK je dle ustanovení § 104 odst. 17 Zákona o elektronických komunikacích povinen uhradit společnosti CETIN a.s. veškeré náklady na nezbytné úpravy dotčeného úseku SEK, a to na úrovni stávajícího technického řešení; a
- (IV) pro účely přeložení SEK dle bodu (III) tohoto Vyjádření je Stavebník povinen uzavřít se společností CETIN a.s. Smlouvu o realizaci překládky SEK; a
- (V) Stavebník a/nebo Žadatel není oprávněn užít toto Vyjádření k podání jakékoliv žádosti o vydání jakéhokoliv správního rozhodnutí či jiného rozhodnutí majícího obdobný charakter.

Číslo jednací: 652967/20

Číslo žádosti: 0120 801 174

Vyjádření je platné pouze pro Zájmové území určené a vyznačené Žadatelem, jakož i pro Důvod Vyjádření stanovený a určený Žadatelem v Žádosti.

Vyjádření pozbývá platnosti i) dnem, kdy je Žadatelem a/nebo Stavebníkem použito k podání žádosti o vydání jakéhokoliv správního rozhodnutí či jiného rozhodnutí majícího obdobný charakter a/nebo dnem zahájení jakéhokoliv správního rozhodnutí či jiného rozhodnutí majícího obdobný charakter, ve kterém bylo Vyjádření použito, ii) uplynutím doby platnosti v tomto Vyjádření uvedeného, iii) změnou rozsahu Zájmového území či změnou Důvodu Vyjádření uvedeného v Žádosti a/nebo iv) porušením Všeobecných podmínek ochrany SEK, to vše v závislosti na tom, která ze skutečností rozhodná pro pozbytí platnosti Vyjádření nastane nejdříve.

Společnost CETIN a.s. vydáním tohoto Vyjádření poskytla Žadateli pro Žadatelem určené a vyznačené Zájmové území veškeré informace o SEK dostupné společnosti CETIN a.s. ke dni podání Žádosti.


Ze strany společnosti CETIN a.s. může v některých případech docházet ke zpracování Vašich osobních údajů. Ke zpracování Vašich osobních údajů dochází vždy v souladu s platnými právními předpisy. Konkrétní zásady a podmínky zpracování osobních údajů společnosti CETIN a.s. jsou dostupné na stránce <https://www.cetin.cz/zasady-ochrany-osobnich-udaju>.

V případě dotazů k Vyjádření kontaktujte prosím asistenční linku 238 461 111.

Přílohami Vyjádření jsou:

- *Všeobecné podmínky ochrany SEK*
- *Informace k vytýčení SEK ve vlastnictví společnosti CETIN a.s.*
- *Informace o možném napojení na SEK ve vlastnictví společnosti CETIN a.s.*
- *Situační výkres (obsahuje Zájmové území určené a vyznačené Žadatelem a výřezy účelové mapy SEK)*

Vyjádření vydala společnost **CETIN a.s.** dne: 29. 5. 2020.



CETIN a.s.
Českomoravská 2510/19, Libeň
190 00 Praha 9
DIČ: CZ04084063

102

VŠEOBECNÉ PODMÍNKY OCHRANY SÍTĚ ELEKTRONICKÝCH KOMUNIKACÍ společnosti CETIN a.s.**1. PLATNOST VŠEOBECNÝCH PODMÍNEK**

- i) Tyto Všeobecné i podmínky ochrany sítě elektronických komunikací (dále jen „VPOSEK“) tvoří součást Vyjádření (jak je tento pojem definován níže v článku 2 VPOSEK).
- ii) V případě rozporu mezi Vyjádřením a těmito VPOSEK mají přednost ustanovení Vyjádření, pokud není těmito VPOSEK stanoveno jinak.

2. DEFINICE

Níže uvedené termíny, jsou-li použity v těchto VPOSEK a uvozeny velkým písmenem, mají následující význam:

„CETIN“ znamená CETIN a.s. se sídlem Českomoravská 2510/19, Libeň, 190 00 Praha 9, IČO: 04084063, zapsaná v obchodním rejstříku vedeném Městským soudem v Praze pod spz. B 20623;

„Den“ je kalendářní den;

„Kabelovod“ podzemní zařízení sestávající se z tělesa Kabelovodu a kabelových komor, sloužící k zatahování kabelů a ochranných trubek;

„Občanský zákoník“ znamená zákon č. 89/2012 Sb., občanský zákoník, ve znění pozdějších předpisů;

„POS“ je zaměstnanec společnosti CETIN, pověřený ochranou sítě, Martin Bárta, tel.: 724 174 105, e-mail: martin.barta@cetin.cz;

„Pracovní den“ znamená Den, který není v České republice dnem pracovního klidu nebo státem uznaným svátkem;

„Příslušné požadavky“ znamená jakýkoli a každý příslušný právní předpis, vč. technických norem, nebo normativní právní akt veřejné správy či samosprávy, nebo jakékoli rozhodnutí, povolení, souhlas nebo licenci, včetně podmínek, které s ním souvisí;

„Překládka“ je stavba spočívající ve změně trasy vedení SEK ve vlastnictví CETIN nebo přemístění zařízení SEK ve vlastnictví CETIN; Stavebník, který Překládku vyvolal, je dle ustanovení § 104 odst. 17 Zákona o elektronických komunikacích povinen uhradit společnosti CETIN veškeré náklady na nezbytné úpravy dotčeného úseku SEK, a to na úrovni stávajícího technického řešení;

„SEK“ je síť elektronických komunikací ve vlastnictví CETIN;

„Stavba“ je stavba a/nebo činnost ve vztahu, k níž bylo vydáno Vyjádření, a je prováděna Stavebníkem a/nebo Žadatelem v souladu s Příslušnými požadavky, povolená příslušným správním rozhodnutím vydaným dle Stavebního zákona;

„Stavebník“ je osoba takto označená ve Vyjádření;

„Stavební zákon“ je zákon č. 183/2006 Sb., o územním plánování a stavebním řádu;

„Vyjádření“ je vyjádření o existenci sítě elektronických komunikací vydané společností CETIN dne 29. 5. 2020 pod č.j. 652967/20;

„Zájmové území“ je území označené Žadatelem a/nebo Stavebníkem v Žádosti;

„Situační výkres“ je výkres, který je přílohou Vyjádření a obsahuje Zájmové území určené a vyznačené Žadatelem v Žádosti a výřezy účelové mapy SEK;

„Zákon o elektronických komunikacích“ je zákon č. 127/2005 Sb., o elektronických komunikacích a o změně některých souvisejících zákonů, ve znění pozdějších předpisů;

„Žadatel“ je osoba takto označená ve Vyjádření.

„Žádost“ je žádost, kterou Žadatel a/nebo Stavebník požádal CETIN o vydání Vyjádření.

3. PLATNOST A ÚČINNOST VPOSEK

Tyto VPOSEK jsou platné a účinné dnem odeslání Vyjádření na i) adresu elektronické pošty Stavebníka a/nebo Žadatele uvedenou v Žádosti nebo ii) adresu pro doručení prostřednictvím poštovní přepravy uvedenou Stavebníkem a/nebo Žadatelem v Žádosti.

4. OBECNÁ PRÁVA A POVINNOSTI STAVEBNÍKA A/NEBO ŽADATELE

- (i) Stavebník, Žadatel je výslovně srozuměn s tím, že SEK je veřejně prospěšným zařízením, byla zřízena ve veřejném zájmu a je chráněna Příslušnými požadavky.
- (ii) SEK je chráněna ochranným pásmem, jehož rozsah je stanoven (a) ustanovením § 102 Zákona o elektronických komunikacích a/nebo (b) právními předpisy účinnými před Zákonom o elektronických komunikacích, není-li Příslušnými požadavky stanoveno jinak.
- (iii) Stavebník, Žadatel nebo jím pověřená třetí osoba, je povinen při provádění Stavby nebo jiných prací, při odstraňování havárií a projektování staveb, řídit se Příslušnými požadavky, správnou praxí v oboru stavebnictví a technologickými postupy a je povinen učinit veškerá nezbytná opatření vyžadovaná Příslušnými požadavky k ochraně SEK před poškozením. Povinnosti dle tohoto odstavce má Stavebník rovněž ve vztahu k SEK, které se nachází mimo Zájmové území.
- (iv) Při zjištění jakéhokoliv rozporu mezi údaji v Situačním výkresu, který je přílohou Vyjádření a skutečným stavem, je Stavebník a/nebo Žadatel povinen bez zbytečného odkladu, nejpozději Den následující po zjištění takové skutečnosti, zjištěný rozpor oznámit POS.
- (v) Stavebník, Žadatel nebo jím pověřená třetí osoba, je povinen každé poškození či krádež SEK bezodkladně, nejpozději Den následující po zjištění takové skutečnosti, oznámit takovou skutečnost dohledovému centru společnosti CETIN na telefonní číslo +420 238 464 190.
- (vi) Bude-li Stavebník, Žadatel nebo jím pověřená třetí osoba na společnosti CETIN požadovat, aby se jako účastník správního řízení, pro jehož účely bylo toto Vyjádření vydáno, vzdala práva na odvolání proti rozhodnutí vydanému ve správním řízení, je oprávněn kontaktovat POS.

5. POVINNOSTI STAVEBNÍKA PŘI PŘÍPRAVĚ STAVBY

- (i) Při projektování Stavby je Stavebník povinen zajistit, aby projektová dokumentace Stavby (i) zohledňovala veškeré požadavky na ochranu SEK vyplývající z Příslušných požadavků, zejména ze Zákona o elektronických komunikacích a Stavebního zákona, (ii) respektovala správnou praxi v oboru stavebnictví a technologické postupy a (iii) umožňovala, aby i po provedení a umístění Stavby dle takové projektové dokumentace byla společnost CETIN, jako vlastník SEK schopna bez jakýchkoli omezení a překážek provozovat SEK, provádět údržbu a opravy SEK.
- (ii) Nebude-li možné projektovou dokumentaci zajistit některý, byť i jeden z požadavků dle předchozího odstavce (i) a/nebo umístění Stavby by mohlo způsobit, že nebude naplněn některý, byť i jeden z požadavků dle předchozího odstavce (i), vyvolá Stavebník Překládku.
- (iii) Při projektování Stavby, která se nachází nebo je u ní zamýšleno, že se bude nacházet v ochranném pásmu radiových tras společnosti CETIN a překračuje výšku 15 m nad zemským povrchem, a to včetně dočasných objektů zařízení staveniště (jeřáby, konstrukce, atd.) je Stavebník povinen písemně kontaktovat POS za účelem získání konkrétního stanoviska a podmínek k ochraně radiových tras společnosti CETIN a pro určení, zda Stavba vyvolá Překládku. Ochranné pásmo radiových tras v šíři 50m je zakresleno do situačního výkresu, který je součástí tohoto Vyjádření.

VŠEOBECNÉ PODMÍNKY OCHRANY SÍTĚ ELEKTRONICKÝCH KOMUNIKACÍ společnosti CETIN a.s.

- (iv) Pokud se v Zájmovém území nachází podzemní silové vedení (NN) ve vlastnictví společnosti CETIN, je Stavebník povinen ve vztahu k projektové dokumentaci zajistit totéž, co je uvedeno pod písm (i) tohoto článku 5, přičemž platí, že Stavebník vyvolá Překládku v případech uvedených pod písm (ii) tohoto článku 5.
- (v) Stavebník je povinen při projektování Stavby, která je stavbou (a) zařízení silových elektrických sítí (VN, VVN a ZVVN) a/nebo (b) trakčních vedení, provést výpočet či posouzení rušivých vlivů na SEK, zpracovat ochranná opatření, to vše dle a v souladu s Příslušnými požadavky. Stavebník je povinen nejpozději třicet (30) Dnů před podáním žádosti o vydání příslušného správního rozhodnutí k umístění Stavby dle Stavebního zákona předat POS výpočet či posouzení rušivých vlivů na SEK a zpracovaná ochranná opatření.
- (vi) Je-li Stavba v souběhu s Kabelovodem, nebo Kabelovod kříží, je Stavebník povinen nejpozději ke Dni, ke kterému započne se zpracováním projektové dokumentace ke Stavbě, oznámit POS a projednat s POS (a) veškeré případy, kdy trajektorie podvrtní a protlaků budou vedeny ve vzdálenosti menší, než je 1,5 m od Kabelovodu a (b) jakékoliv výkopové práce, které budou nebo by mohly být vedeny v úrovni či pod úrovní Kabelovodu nebo kabelové komory.
- (vii) Je-li Stavba umístěna nebo má být umístěna v blízkosti Kabelovodu, ve vzdálenosti menší, než jsou 2 m nebo kříží-li Stavba Kabelovod ve vzdálenosti menší, než je 0,5 m nad nebo kdekoliv pod Kabelovodem, je Stavebník povinen předložit POS k posouzení zakreslení Stavby v příčných řezech, přičemž od příčného řezu je Stavebník rovněž povinen zakreslit profil kabelové komory.

6. POVINNOSTI STAVEBNÍKA PŘI PROVÁDĚNÍ STAVBY

- (i) Stavebník je před započítím jakýchkoliv zemních prací ve vztahu ke Stavbě povinen vytyčit trasu SEK na terénu dle Příslušných požadavků a dle Stavebního zákona. S vytyčenou trasou SEK je Stavebník povinen seznámit všechny osoby, které budou anebo by mohly zemní práce ve vztahu ke Stavbě provádět. V případě porušení této povinnosti bude Stavebník odpovědný společnosti CETIN za náklady a škody, které porušením této povinnosti společnosti CETIN vzniknou a je povinen je společnosti CETIN uhradit.
- (ii) Pět (5) Pracovních dní před započítím jakýchkoliv prací ve vztahu ke Stavbě je Stavebník povinen oznámit společnosti CETIN, že zahájí práce či činnosti ve vztahu ke Stavbě. Písemné oznámení dle předchozí věty zašle Stavebník na adresu elektronické pošty POS a bude obsahovat minimálně číslo jednací Vyjádření a kontaktní údaje Stavebníka.
- (iii) Stavebník je povinen zabezpečit a zajistit SEK proti mechanickému poškození, a to zpravidla dočasným umístěním silničních betonových panelů nad kabelovou trasou SEK. Do doby, než je zajištěna a zabezpečena ochrana SEK proti mechanickému poškození, není Stavebník oprávněn přejíždět vozidly nebo stavební mechanizací kabelovou trasu SEK. Při přepravě vysokých nákladů nebo při projíždění stroji, vozidly či mechanizací pod nadzemním vedením SEK je Stavebník povinen prověřit, zda výška nadzemního vedení SEK je dostatečná a umožňuje spolehlivý a bezpečný způsob přepravy nákladu či průjezdu strojů, vozidel či mechanizace.
- (iv) Při provádění zemních prací v blízkosti SEK je Stavebník povinen postupovat tak, aby nedošlo ke změně hloubky uložení nebo prostorového uspořádání SEK. V místech, kde SEK vystupuje ze země do budovy, rozváděče, na sloup apod. je Stavebník povinen vykonávat zemní práce se zvýšenou mírou opatrnosti, výkopové práce v blízkosti sloupů nadzemního vedení SEK je Stavebník povinen provádět v takové vzdálenosti od sloupu nadzemního vedení SEK,

kteřá je dostatečná k tomu, aby nedošlo nebo nemohlo dojít k narušení stability sloupu nadzemního vedení SEK. Stavebník je povinen zajistit, aby jakoukoliv jeho činností nedošlo bez souhlasu a vědomí společnosti CETIN (a) ke změně nivelety terénu, a/nebo (b) k výsadbě trvalých porostů, a/nebo (c) ke změně rozsahu a změně konstrukce zpevněných ploch. Pokud došlo k odkrytí SEK, je Stavebník povinen SEK po celou dobu odkrytí náležitě zabezpečit proti prověšení, poškození a odcizení.

- (v) Zjistí-li Stavebník kdykoliv během provádění prací ve vztahu ke Stavbě jakýkoliv rozpor mezi údaji v projektové dokumentaci a skutečností, je povinen bezodkladně přerušit práce a oznámit zjištěný rozpor na adresu elektronické pošty POS. Stavebník není oprávněn pokračovat v pracích ve vztahu ke Stavbě do doby, než získá písemný souhlas POS s pokračováním prací.
- (vi) Stavebník není bez předchozího písemného souhlasu společnosti CETIN oprávněn manipulovat s kryty kabelových komor, jakkoliv zakrývat vstupy do kabelových komor, a to ani dočasně, vstupovat do kabelových komor, jakkoliv manipulovat s případně odkrytými prvky SEK či s jakýmkoliv jiným zařízením se SEK souvisejícím. Rovněž bez předchozího písemného souhlasu společnosti CETIN není Stavebník oprávněn umístit nad trasou Kabelovodu jakoukoliv jinou síť technické infrastruktury v podélném směru.
- (vii) Byla-li v souladu s Vyjádřením a těmito VPOSEK odkryta SEK je Stavebník povinen tři (3) Pracovní dny před zakrytím SEK písemně oznámit POS zakrytí SEK a vyzvat ho ke kontrole před zakrytím. Oznámení Stavebníka dle předchozí věty musí obsahovat minimálně předpokládaný Den zakrytí, číslo jednací Vyjádření a kontaktní údaje Stavebníka. Stavebník není oprávněn provést zakrytí do doby, než získá písemný souhlas POS se zakrytím.

7. ROZHODNÉ PRÁVO

Vyjádření a VPOSEK se řídí českým právem, zejména Občanským zákoníkem, Zákonem o elektronických komunikacích a Stavebním zákonem. Veškeré spory z Vyjádření či VPOSEK vyplývající budou s konečnou platností řešeny u příslušného soudu České republiky.

8. PÍSEMNÝ STYK

Písemným stykem či pojmem „písemně“ se pro účely Vyjádření a VPOSEK rozumí předání zpráv jedním z těchto způsobů:

- v listinné podobě;
- e-mailovou zprávou se zaručeným elektronickým podpisem dle zák. č. 227/2000 Sb., o elektronickém podpisu a o změně některých dalších zákonů (zákon o elektronickém podpisu), ve znění pozdějších předpisů;

9. ZÁVĚREČNÁ USTANOVENÍ

- (i) Stavebník, Žadatel nebo jím pověřená třetí osoba je počínaje Dnem převzetí Vyjádření povinen užít informace a data uvedená ve Vyjádření pouze a výhradně k účelu, pro který mu byla tato poskytnuta. Stavebník, Žadatel nebo jím pověřená třetí osoba není oprávněn informace a data rozmnožovat, rozšiřovat, pronajímat, půjčovat či jinak umožnit jejich užívání třetí osobou bez předchozího písemného souhlasu společnosti CETIN.
- (ii) Pro případ porušení kterékoliv z povinností Stavebníka, Žadatele nebo jím pověřené třetí osoby, založené Vyjádřením /nebo těmito VPOSEK je Stavebník, Žadatel či jím pověřená třetí osoba odpovědný za veškeré náklady a škody, které společnosti CETIN vzniknou porušením povinností Stavebníka, Žadatele nebo jím pověřené třetí osoby.

Číslo jednací: 652967/20

Číslo žádosti: 0120 801 174

Informace o možném napojení na SEK ve vlastnictví společnosti CETIN a.s.

CETIN a.s. („CETIN“) poskytuje dle ustanovení § 161 odst. 1 Stavebního zákona tyto informace o podmínkách napojení Stavby a/nebo budovy označené v Žádosti na již existující SEK:

- (i) specifické podmínky napojení Stavby a/nebo budovy označené v Žádosti na již existující SEK Vám za společnost CETIN poskytne Tomášek Pavel, Českomoravská 2510 Praha, e-mail: pavel.tomasek@cetin.cz („**Kontaktní osoba CETIN**“). Kontaktní osoba CETIN pro Vás bude koordinátorem případného napojení Stavby a/nebo budovy označené v Žádosti na již existující SEK, zejména poskytne informace o technickém řešení napojení a stanoví přípojný bod na již existující SEK;
- (ii) předpokladem pro napojení Stavby a/nebo budovy označené v Žádosti na již existující SEK je získání veškerých povolení a souhlasů vyžadovaných platnými právními předpisy pro vybudování té části SEK, která je nezbytná pro napojení Stavby a/nebo budovy označené v Žádosti na již existující SEK, je-li takových povolení a souhlasů dle platných právních předpisů pro vybudování SEK třeba, a rovněž splnění veškerých technických podmínek pro napojení na již existující SEK;

Další pro Vás užitečné informace k napojení na SEK ve vlastnictví společnosti CETIN a.s.:

- pokud Vaše Stavba bude umístována na základě správního rozhodnutí, doporučujeme žádost o vydání takového správního rozhodnutí podat tak, aby žádost obsahovala rovněž stavbu přípojky k SEK;
- doporučujeme stavbu přípojky k SEK v žádosti o vydání správního rozhodnutí označit jako stavební objekt - „SO trasa SEK společnosti CETIN a.s.“;
- trasu přípojky k SEK a místo napojení přípojky k SEK na již existující SEK společnosti CETIN a.s. konzultujte prosím s Kontaktní osobou CETIN;
- v případě, že jste dali na naše doporučení, a Vaše žádost o vydání správního rozhodnutí k umístění Stavby obsahovala rovněž stavbu přípojky k SEK, informujte Kontaktní osobu CETIN o nabytí právní moci správního rozhodnutí vydaného na Stavbu a stavbu přípojky k SEK, společnost CETIN a.s. se s Vámi dohodne na postoupení práv a povinností vyplývajících ze správního rozhodnutí na stavbu přípojky k SEK a zajistí výstavbu přípojky k SEK;
- stavíte-li budovu a/nebo je-li budova podstatně rekonstruována, mějte na paměti, že taková budova musí být vybavena fyzickou infrastrukturou uvnitř budovy, která umožní zavedení sítě elektronických komunikací až do koncového bodu sítě v prostoru budovy, který užívá koncový uživatel, budova musí být vybavena přístupovým bodem budovy - upozorňujeme, že se jedná o požadavky stanovené právním předpisem, zákonem č. 194/2017 Sb., o opatřeních ke snížení nákladů na zavádění vysokorychlostních sítí elektronických komunikací a o změně některých souvisejících zákonů;
- doporučujeme provést přípravu budovy na následné vybudování vnitřních komunikačních rozvodů (např. trubkováním ve zdivu) nebo vybudovat vlastní komunikační rozvody umožňující napojení k SEK;
- stavíte-li budovu, mějte na paměti, že tato musí umožňovat vstup silnoproudých a komunikačních kabelů do budovy, umístění rozvodných skříní a provedení vnitřních silnoproudých a komunikačních rozvodů až ke koncovým bodům sítě. Vnitřní komunikační rozvody musí splňovat požadavky na zabezpečení proti zneužití;
- společnost CETIN a.s. Vám nabízí zhotovení typového projektu pro realizaci vnitřních rozvodů, koncového bodu sítě a řešení vstupu vedení SEK ke koncovému bodu sítě. Máte-li o zhotovení takového typového projektu zájem, prosím obraťte se na Kontaktní osobu CETIN, dohodne s Vámi vše potřebné.

Požadujete-li jakékoliv další informace o možném napojení Stavby a/nebo budovy označené v Žádosti na již existující SEK, prosíme kontaktujte Kontaktní osobu CETIN.

A zde www.zrychlujemecsko.cz můžete zjistit, jak je lokalita, kterou jste označil v Žádosti pokryta SEK ve vlastnictví CETIN, jakou rychlost připojení SEK umožňuje, a jak takové připojení můžete získat.

Číslo jednací: 652967/20

Číslo žádosti: 0120 801 174

Informace k vytyčení *SEK*

V případě požadavku na vytyčení *PVSEK* společnosti *CETIN a.s.* se, prosím, obraťte na společnosti uvedené níže.

CETIN a.s. - středisko Praha a Stř.Čechy

se sídlem: Českomoravská 2510/19, Libeň, 190 00 Praha 9
IČ: 04084063 DIČ: CZ04084063
kontakt: tel: 238461858 obslužná doba po-pa 7 - 15 hod

TEMO-TELEKOMUNIKACE, a.s. - výhradní dodavatel společnosti CETIN a.s.

se sídlem: U Záběhlického zámku 233/15, 106 00 Praha 10
IČ: 25740253 DIČ: CZ25740253
kontakt: Michal Nun, mobil: 601 378 578, vytyceni@temo.cz

ARITMET

se sídlem: Praha 10, Vršovice, Užocká 962/6, PSČ: 100 00
IČ: 27951529 DIČ: CZ27951529
kontakt: Mikuláš Záworka, mobil: 606213599, e-mail: mikulas.zaworka@aritmet.cz
Ing.David Kolář, mobil: 721606015, e-mail: david.kolar@aritmet.cz

FORTEL s.r.o.

se sídlem: Nušlova 2286, 158 00 Praha 5
IČ: 62909380 DIČ: CZ62909380
kontakt: Petr Lásk, mobil: 602308933, e-mail: fortel@fortel.cz

Chadima Zdeněk

se sídlem: Máchova 257, 539 73 Skuteč
IČ: 01222163 DIČ:
kontakt: Zdeněk Chadima, tel:731115933, e-mail: z.chadima@tiscali.cz

Ing. Václav Hlavatý

se sídlem: V Lukách 2162, 269 01 Rakovník
IČ: 44255501 DIČ:
kontakt: Ing.Václav Hlavatý, mobil: 606632506, e-mail: dobrahlava@seznam.cz

Milouš Koloušek

se sídlem: Novovysočanská 827/36, 190 00 Praha - Vysočany
IČ: 76397238 DIČ:
kontakt: Milouš Koloušek, mobil:605297296, e-mail: mkolousek@ixcon.cz

Miroslav Kraušner

se sídlem: Jaselská 1159, 295 01 Mnichovo Hradiště
IČ: 64721051 DIČ: CZ64721051
kontakt: Miroslav Kraušner, mobil: 602350825, e-mail: spojdrat@seznam.cz

NEWTELELINE spol. s r.o.

se sídlem: Praha 6, Bělohorská 185/163 169 00
IČ: 48108421 DIČ: CZ48108421
kontakt: Michal Schonauer, mobil: 608333920, e-mail: michal.schonauer@ntl.cz

Číslo jednací: 652967/20

Číslo žádosti: 0120 801 174

SITEL, spol. s r.o.

se sídlem: Baarova 957/15, 140 00 Praha 4

IČ: 44797320

DIČ: CZ 44797320

kontakt: Stanislav Rada, mobil: 606744788, e-mail: sr@sitel.cz

SPOJMONT s.r.o.

se sídlem: Žitavského 556, 156 00 Praha 5

IČ: 61501387

DIČ: CZ61501387

kontakt: Miloslav Možný, mobil: 777794853, e-mail: info@spojmont.cz

Jan Adámek, mobil: 777226627, e-mail: info@spojmont.cz

SUPTEL a.s.

se sídlem: Hřbitovní 1322/15, 312 16 Plzeň

IČ: 25229397

DIČ: CZ25229397

kontakt: Bohumír Fulín, mobil: 724635314, e-mail: fulin@suptel.cz

Jiří Kalfířt, mobil: 724635351, e-mail: kalfirt@suptel.cz

Vlastimil Koudelka, mobil: 725277777, e-mail: koudelka@suptel.cz

Vegacom, a.s.

se sídlem: Novodvorská 1010/14, 142 01 Praha 4

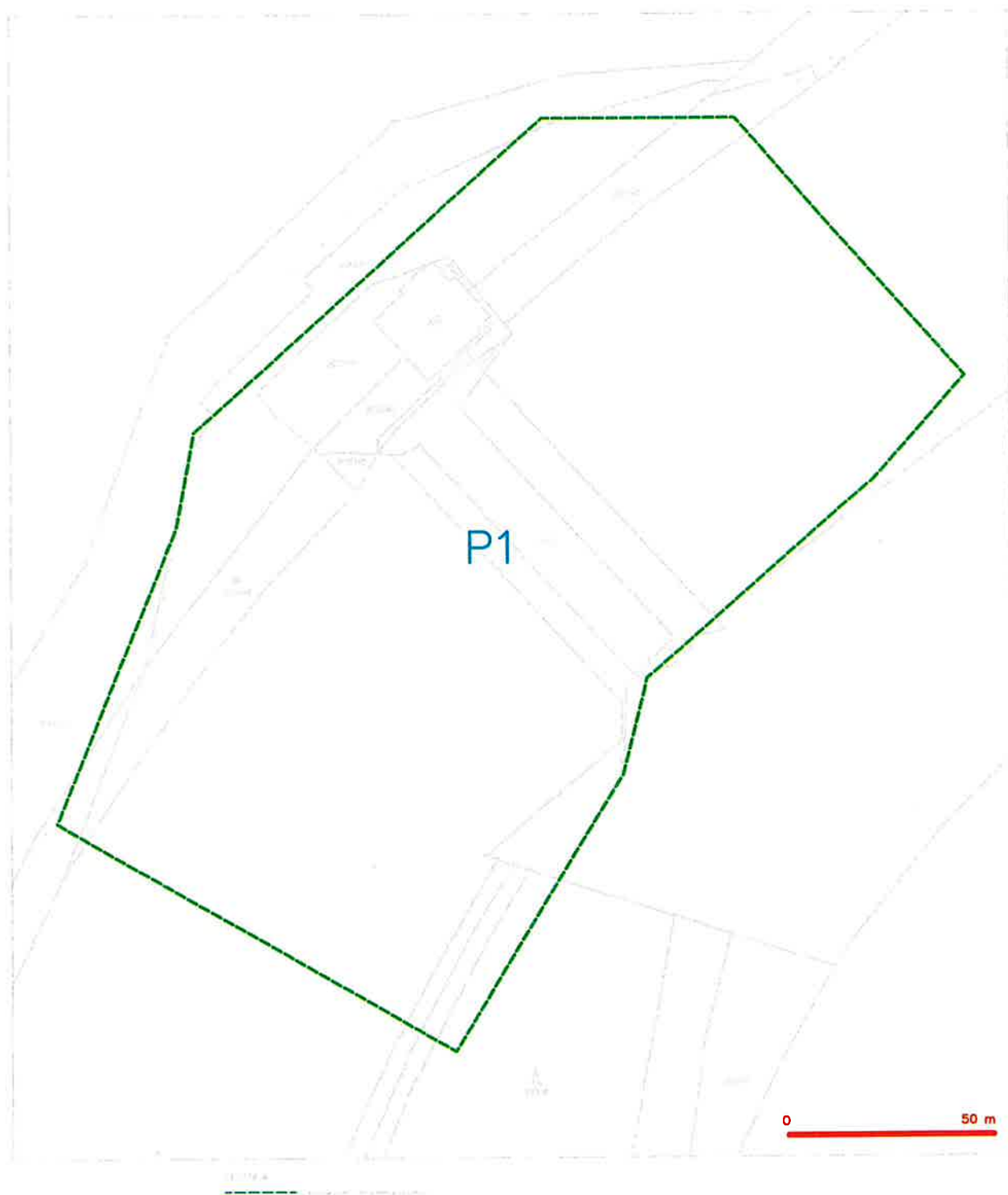
IČ: 25788680

DIČ: CZ25788680

kontakt: Vratislav Bína, mobil: 603 855 256, e-mail: bina@vegacom.cz

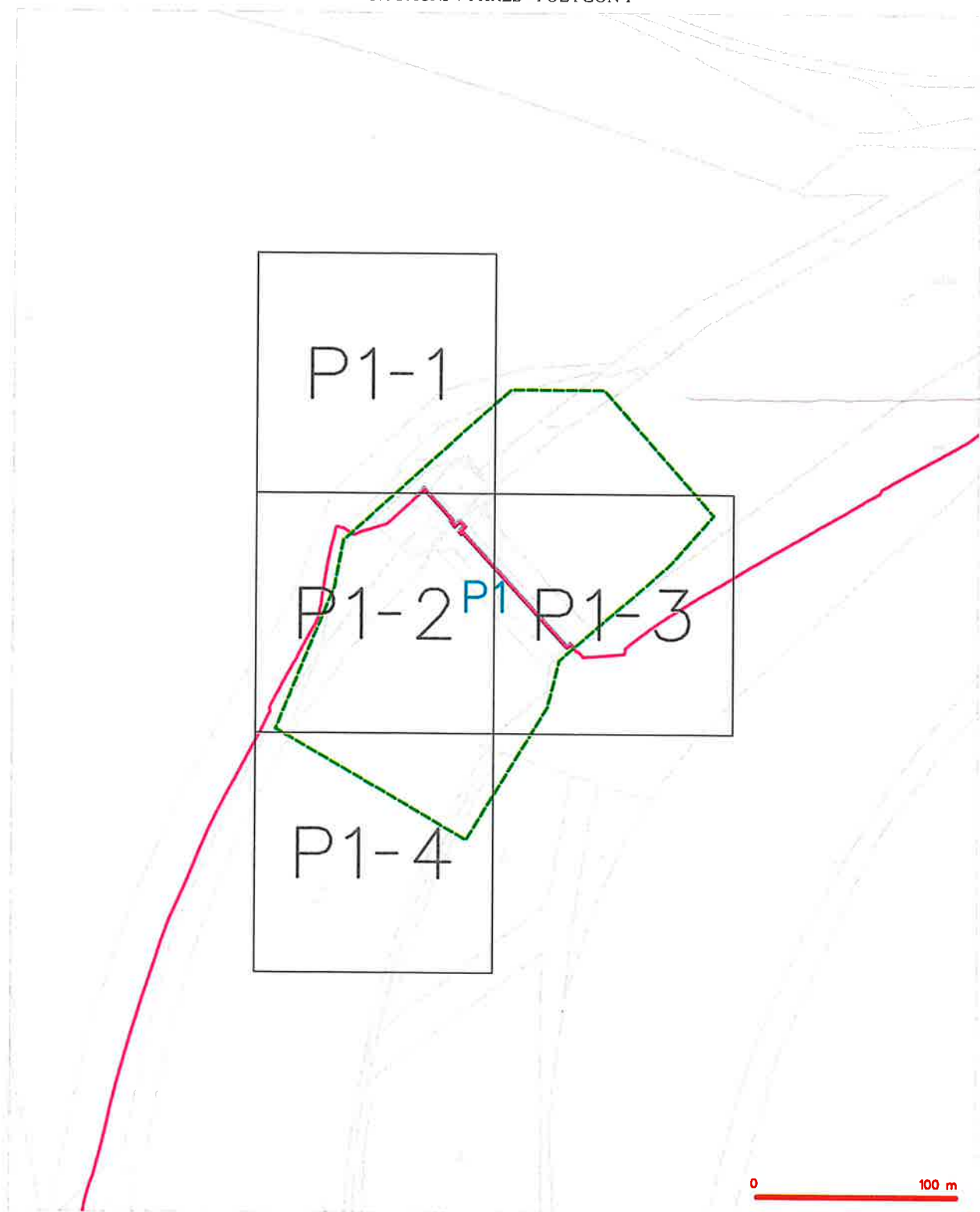
Milan Novotný, mobil: 724 437 713, e-mail: novotnym@vegacom.cz.

SITUAČNÍ VÝKRES - ZÁJMOVÉ ÚZEMÍ




CEPN a.s.
Čeikymoravská 2510/19, Libeň
190 00 Praha 9
DIC C704084063

SITUAČNÍ VÝKRES - POLYGON 1



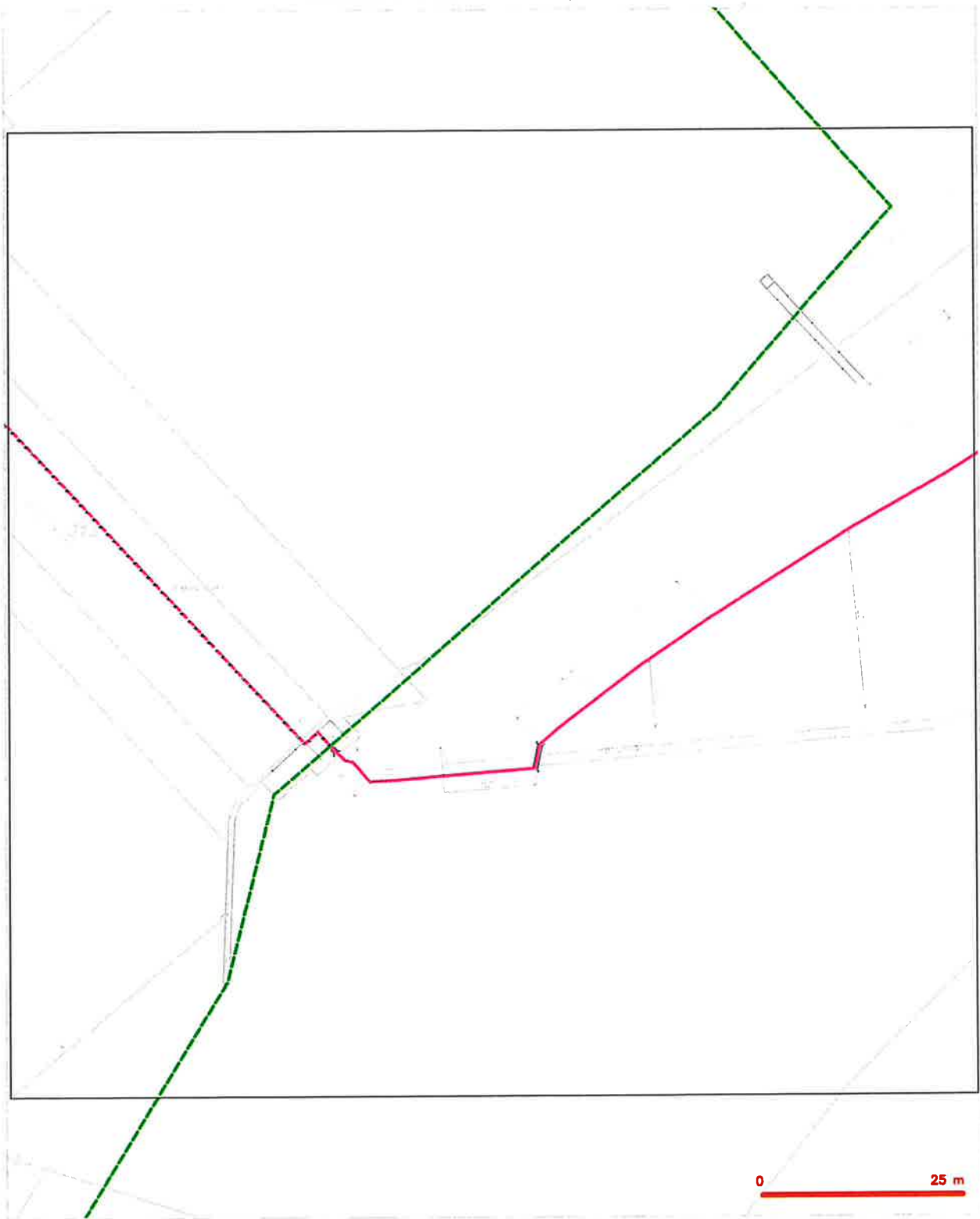
SITUAČNÍ VÝKRES - POLYGON 1, list kladu P1-1



SITUAČNÍ VÝKRES - POLYGON 1, list kladu P1-2



SITUAČNÍ VÝKRES - POLYGON 1, list kladu P1-3



LEGENDA

	Nová železniční trať (výhledová)
	Stávající železniční trať (výhledová)
	Stávající železniční trať (výhledová) s výhledovou zastávkou
	Stávající železniční trať (výhledová) s výhledovou zastávkou a výhledovým nádražím
	Stávající železniční trať (výhledová) s výhledovou zastávkou a výhledovým nádražím a výhledovým nádražím

	Stávající železniční trať (výhledová) s výhledovou zastávkou a výhledovým nádražím
	Stávající železniční trať (výhledová) s výhledovou zastávkou a výhledovým nádražím a výhledovým nádražím
	Stávající železniční trať (výhledová) s výhledovou zastávkou a výhledovým nádražím a výhledovým nádražím a výhledovým nádražím
	Stávající železniční trať (výhledová) s výhledovou zastávkou a výhledovým nádražím a výhledovým nádražím a výhledovým nádražím a výhledovým nádražím

SITUAČNÍ VÝKRES - POLYGON 1, list kladu P1-4





ŽADATEL

katerina mandlikova

NAŠE ZNAČKA
0700217486

VYŘIZUJE / LINKA

VYŘÍZENO DNE
29.05.2020

Sdělení o existenci komunikačního vedení společnosti ČEZ ICT Services, a. s.

Název akce: **Obříství**

Účel: **Informativní**

Vážený zákazníku,
dovolujeme si reagovat na Vaši žádost číslo 0700217486 ze dne 29.05.2020, která se týkala sdělení o existenci komunikačního zařízení na Vámi určeném zájmovém území.

Dle vědomí společnosti ČEZ ICT Services, a. s., se na Vámi vymezeném zájmovém území:
nenachází komunikační zařízení v majetku společnosti ČEZ ICT Services, a. s.

Zároveň si Vás dovoluujeme upozornit, že není vyloučeno, že se ve Vámi vymezeném zájmovém území nachází jiné zařízení, které není v majetku společnosti ČEZ ICT Services, a. s.

Toto sdělení je platné do 29.05.2021.

V souvislosti s výše uvedeným si Vás dovoluujeme upozornit, že sdělení o existenci či neexistenci sítí představuje skutečnosti tvořící obchodní tajemství společnosti ČEZ ICT Services, a. s. Poskytnuté informace jsou dále také důvěrnými informacemi společnosti ČEZ ICT Services, a. s. Z výše uvedených důvodů si Vás proto společnost ČEZ ICT Services, a. s., dovoluje upozornit, že s poskytnutými informacemi je potřeba nakládat dle platných právních předpisů, v opačném případě se vystavujete postihu ve smyslu platné právní úpravy. V této souvislosti si Vás dovoluujeme rovněž upozornit, že požadované informace nesmí být předány, sděleny, využity, zpřístupněny, či jiným způsobem postoupeny na jakoukoli třetí osobu bez předchozího prokazatelného souhlasu společnosti ČEZ ICT Services, a. s. Informace o existenci sítí mohou být využity pouze pro účel, pro který byly vyžádány.

ČEZ ICT Services, a. s.

Praha, Praha 4
Duhová 1531/3
PSČ 140 53
IČ: 26470411

Přílohy

Situační výkres zájmového území

ČEZ ICT Services, a. s.

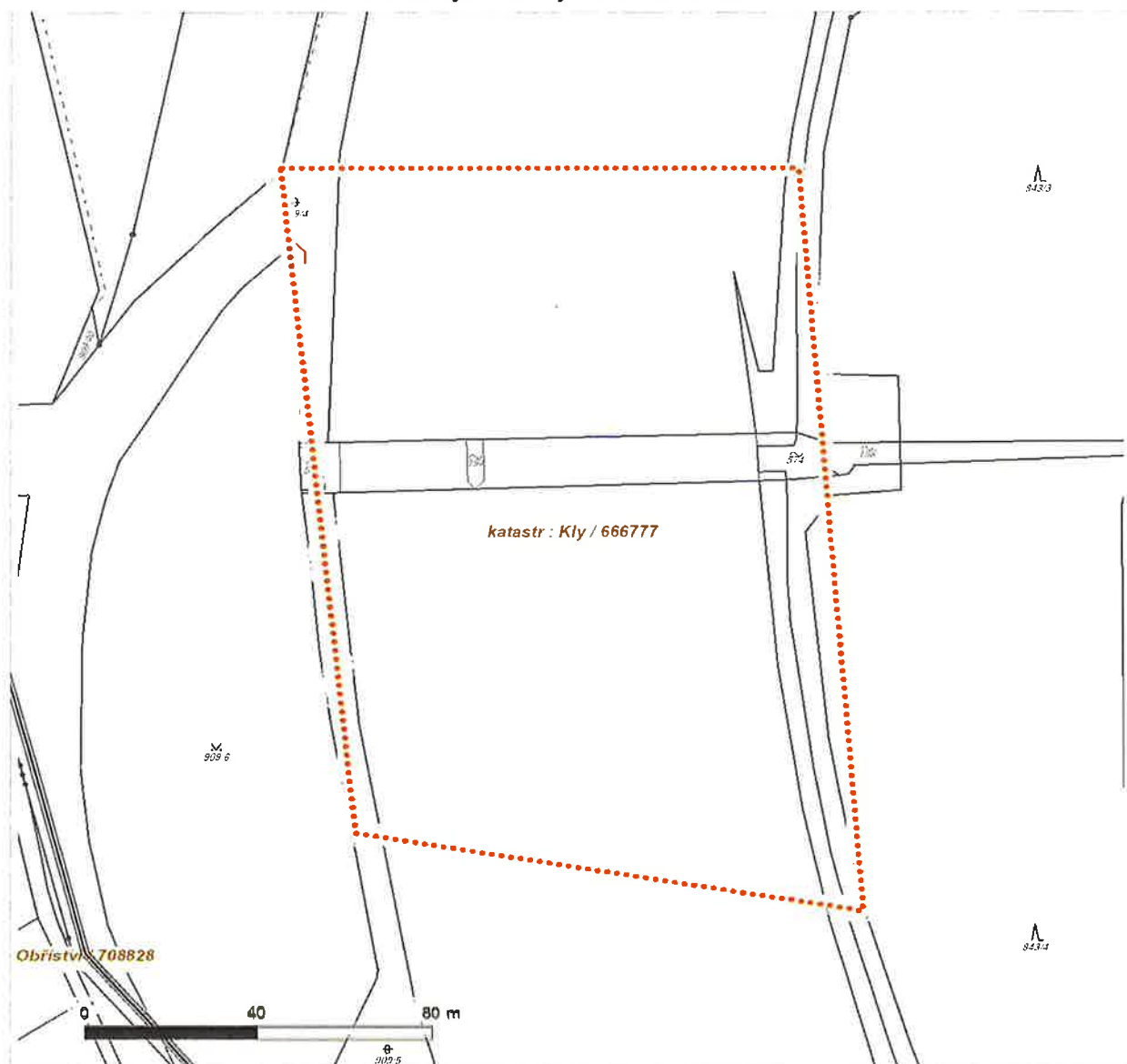
Duhová 1531/3, 140 53 Praha 4 | tel.: 841 842 843 | IČ: 26470411, DIČ: CZ26470411
e-mail: servicedesk@cez.cz, www.cez.cz/cez-ict-services | zapsána v obchodním rejstříku
vedeném Městským soudem v Praze, oddíl B, vložka 7309



Platí pouze se sdělením číslo 0700217486.

Zakreslené polohy zařízení v příloze jsou pouze informativní.

Situační výkres zájmového území



LEGENDA

- | | | | |
|-----------|---------------------------|-----------|-----------------------------|
| — — — — — | Nadzemní optické vedení | — — — — — | Radioreléový spoj vzduch |
| ————— | Podzemní optické vedení | | Zájmové území |
| - - - - - | Nadzemní metalické vedení | ————— | Hranice katastrálního území |
| ————— | Podzemní metalické vedení | | |



ŽADATEL

katerina mandlikova

NAŠE ZNAČKA
0201077341

VYŘIZUJE / LINKA

VYŘÍZENO DNE
29.05.2020

Sdělení o existenci komunikačního vedení společnosti Telco Pro Services, a. s.

Název akce: **Obříství**

Účel: **Informativní**

Vážený zákazníku,
dovolujeme si reagovat na Vaši žádost číslo 0201077341 ze dne 29.05.2020, která se týkala sdělení o existenci komunikačního zařízení na Vámi určeném zájmovém území.

Dle vědomí společnosti Telco Pro Services, a. s., se na Vámi vymezeném zájmovém území:
nenachází komunikační zařízení v majetku společnosti Telco Pro Services, a. s.

Zároveň si Vás dovolujeme upozornit, že není vyloučeno, že se ve Vámi vymezeném zájmovém území nachází jiné zařízení, které není v majetku společnosti Telco Pro Services, a. s.

Toto sdělení je platné do 29.05.2021.

V souvislosti s výše uvedeným si Vás dovolujeme upozornit, že sdělení o existenci či neexistenci sítě představuje skutečnosti tvořící obchodní tajemství společnosti Telco Pro Services, a. s. Poskytnuté informace jsou dále také důvěrnými informacemi společnosti Telco Pro Services, a. s. Z výše uvedených důvodů si Vás proto společnost Telco Pro Services, a. s., dovoluje upozornit, že s poskytnutými informacemi je potřeba nakládat dle platných právních předpisů, v opačném případě se vystavujete postihu ve smyslu platné právní úpravy. V této souvislosti si Vás dovolujeme rovněž upozornit, že požadované informace nesmí být předány, sděleny, využity, zpřístupněny, či jiným způsobem postoupeny na jakoukoli třetí osobu bez předchozího prokazatelného souhlasu společnosti Telco Pro Services, a. s. Informace o existenci sítě mohou být využity pouze pro účel, pro který byly vyžádány.

S pozdravem

Telco Pro Services, a. s.

Praha, Praha 4
Duhová 1531/3
PSČ 140 00
IČ: 29148278

Přílohy

Situační výkres zájmového území

Telco Pro Services, a. s.

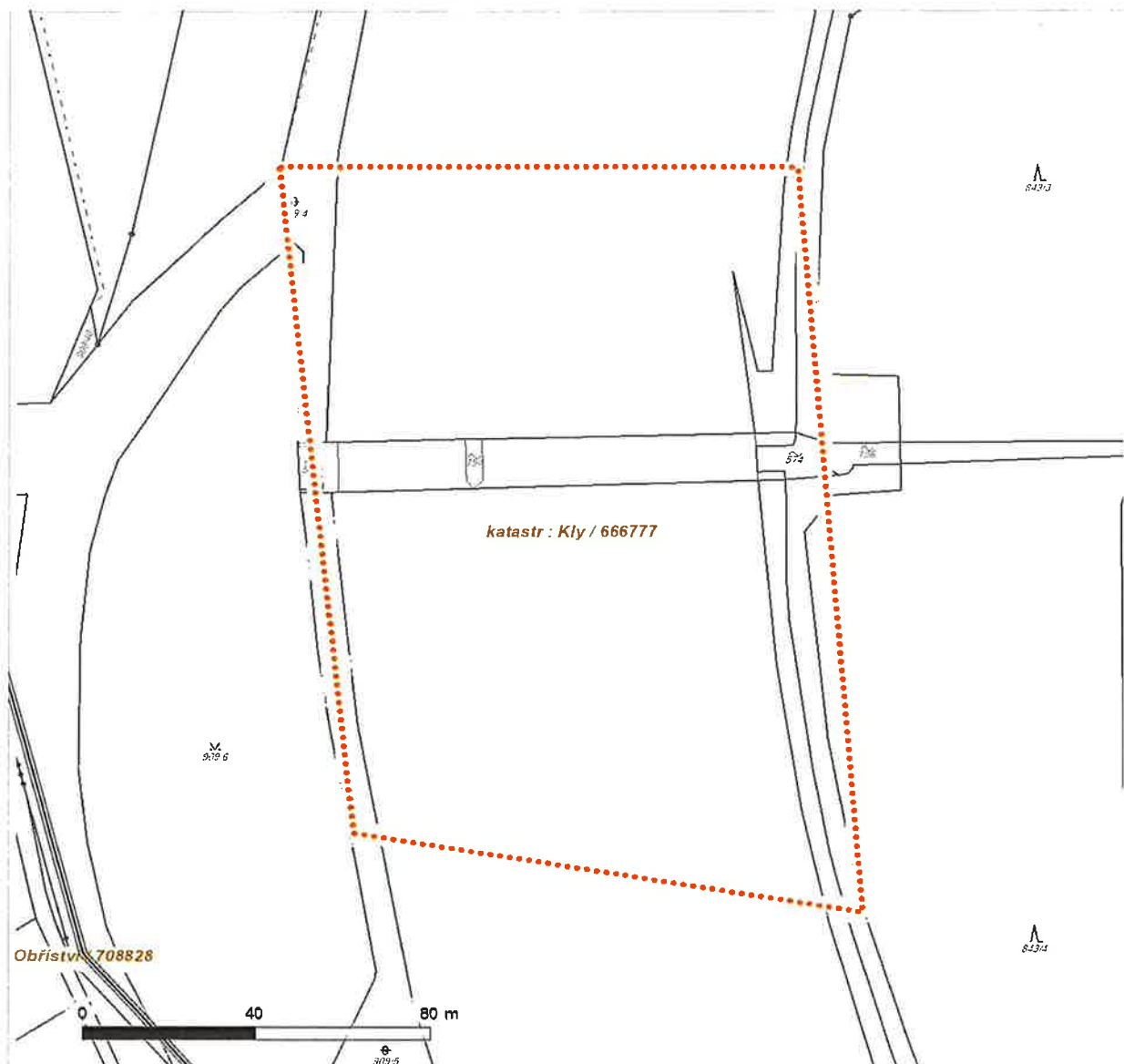
Duhová 1531/3, 140 00 Praha 4 | tel.: 910 70 70 70 | IČ: 29148278, DIČ: CZ29148278
e-mail: servicedesk@cez.cz, www.cez.cz/tps | zapsána v obchodním rejstříku vedeném
Městským soudem v Praze, oddíl B, vložka 18830



Platí pouze se sdělením číslo 0201077341.

Zakreslené polohy zařízení v příloze jsou pouze informativní.

Situační výkres zájmového území



LEGENDA

- | | |
|---------------------------------|-------------------------------|
| — — — Nadzemní optické vedení | — Radioreléový spoj vzduch |
| — Podzemní optické vedení | ... Zájmové území |
| - - - Nadzemní metalické vedení | — Hranice katastrálního území |
| — Podzemní metalické vedení | |

ŽADATEL

katerina mandlikova

NAŠE ZNAČKA
0101319494

VYŘÍZENO DNE
29.05.2020

Sdělení o existenci energetického zařízení, sítě pro elektronickou komunikaci nebo zařízení technické infrastruktury společnosti ČEZ Distribuce, a. s., pro akci:

Obříství

Vážený zákazníku,

dovolujeme si reagovat na Vaši žádost číslo 0101319494 ze dne 29.05.2020 o sdělení o existenci energetického zařízení, sítě pro elektronickou komunikaci nebo zařízení technické infrastruktury. Na Vámi uvedeném zájmovém území se **nenachází energetické zařízení, zařízení sítě pro elektronickou komunikaci nebo zařízení technické infrastruktury v majetku společnosti ČEZ Distribuce, a. s.**

Zároveň si Vás dovoluujeme upozornit, že se v zájmovém území může nacházet energetické zařízení, sítě pro elektronickou komunikaci nebo zařízení technické infrastruktury, které není v majetku společnosti ČEZ Distribuce, a. s.

Toto sdělení je platné do 29.11.2020.

V souvislosti s výše uvedeným si Vás dovoluujeme upozornit, že uvedené sdělení včetně jeho příloh představuje skutečnosti tvořící obchodní tajemství společnosti ČEZ Distribuce, a. s. Poskytnuté informace jsou dále také důvěrnými informacemi a obchodně citlivými informacemi společnosti ČEZ Distribuce, a. s. Z výše uvedených důvodů si Vás proto společnost ČEZ Distribuce, a. s., dovoluje upozornit, že s poskytnutými informacemi je potřeba nakládat dle platných právních předpisů, v opačném případě se vystavujete postihu ve smyslu platné právní úpravy. V této souvislosti si Vás dále dovoluujeme upozornit, že požadované informace nesmí být předány, sděleny, využity, zpřístupněny, či jiným způsobem postoupeny na jakoukoli třetí osobu bez předchozího prokazatelného souhlasu společnosti ČEZ Distribuce, a. s. Informace o existenci energetického zařízení, sítě pro elektronickou komunikaci a zařízení technické infrastruktury mohou být využity pouze pro účel, pro který byly vyžádány.

S pozdravem

ČEZ Distribuce, a. s.

Děčín, Děčín IV-Podmokly
Teplická 874/8
PSČ 405 02
IČ: 24729035

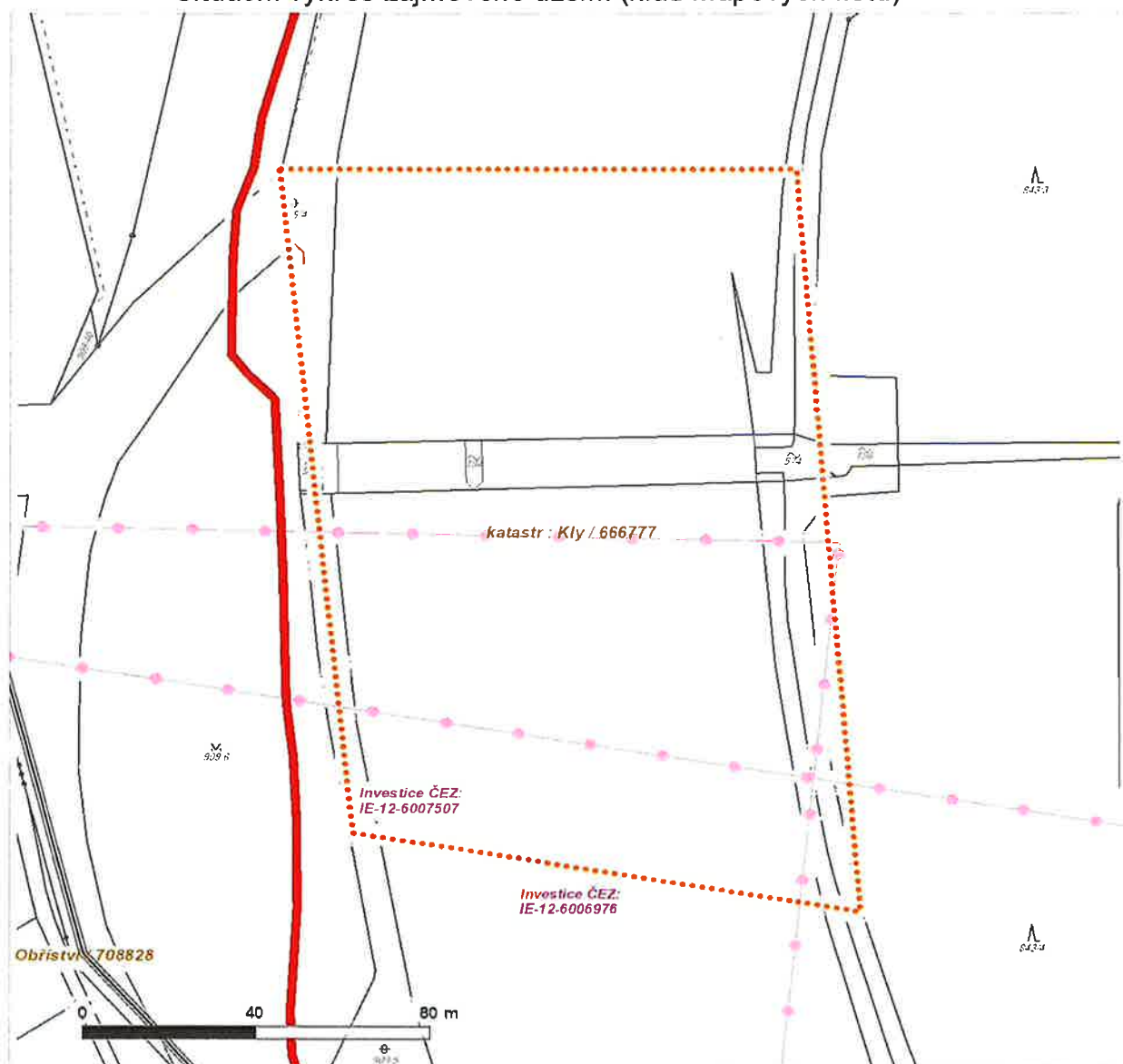
Přílohy

Situační výkres zájmového území


























Platí pouze se sdělením číslo 0101319494.

Zakreslené polohy zařízení v příloze jsou pouze informativní.

Situační výkres zájmového území (klad mapových listů)




Není-li zobrazena katastrální mapa, zadejte žádost znovu. Katastrální mapa je generována prostřednictvím externí WMS služby, jejíž provoz nezajišťuje společnost ČEZ Distribuce, a. s.

LEGENDA				
	Podzemní vedení NN do 1 kV	 Stanice do 52 kV - stožárová		Nadzemní síť pro elektronickou komunikaci
	Nadzemní vedení NN do 1 kV	 Stanice do 52 kV - zděná		Podzemní síť pro elektronickou komunikaci
	Podzemní vedení VN do 35 kV	 Transformovna (nad 52 kV)		HDPE trubka
	Nadzemní vedení VN do 35 kV	 Probíhající investice ČEZ Distribuce	Souběhy sítí pro elektronickou komunikaci s energetickými sítěmi:	
	Podzemní vedení VVN 110 kV	 Stanice ČEZ Distribuce ve výstavbě		Souběh s podzemním vedením NN do 1 kV
	Nadzemní vedení VVN 110 kV	 Zařízení ČEZ Distribuce ve výstavbě		Souběh s podzemním vedením VN do 35 kV
	NN přívod odběratele			Souběh s nadzemním vedením VN do 35 kV
	Zařízení technické infrastruktury			Souběh s podzemním vedením VVN 110 kV
	Cizí energetické vedení			Souběh s nadzemním vedením VVN 110 kV
	Zájmové území	 Hranice katastrálního území		

V zájmovém území se nachází investiční akce.

**Sekce nakládání s majetkem Ministerstva obrany
odbor ochrany územních zájmů a státního odborného**

Tychonova 1, Praha 6, PSČ 160 01, datová schránka hjaavk

Povodí Labe, státní podnik			
HRADEC KRÁLOVÉ			
15.10.2020 08:50		PL0144269	
			
PLa/2020/048051			
Datum:	15.10.2020	Priloha:	1
V Praze dne:	30.9.2020	spis. znak	
Výtisk č.:	1	sk. znak	
Počet listů:	1	thůta	
Přílohy:	1/1 sit.		

Sp.zn.: ÚP-573/17-1432/2020-1150-OÚZ-LIT

Povodí Labe s.p.
Kateřina Mandlíková
Víta Nejedlého 951

500 09 Hradec Králové

Vyjádření k sítím - VD Obříství - lokalita dle přiložené potvrzené situace.

Ministerstvo obrany, Sekce nakládání s majetkem, odbor ochrany územních zájmů a státního odborného dozoru, oddělení ochrany územních zájmů Čechy MO v souladu se zmocněním v § 175 odst. 1 zákona č. 183/2006 Sb., o územním plánování a stavebním řádu (stavební zákon), ve znění pozdějších předpisů (dále jen „stavební zákon“), jako věcně a místně příslušné ve smyslu zákona č. 222/1999 Sb., o zajišťování obrany České republiky, ve znění pozdějších předpisů (dále jen „zákon o zajišťování obrany ČR“), v souladu s Rozkazem ministra obrany č. 39/2011 - Zabezpečení výkonu působnosti MO ve věcech územního plánování a stavebního řádu, v platném znění, **vydává ve smyslu § 4 odst. 2 písm. a) stavebního zákona pro potřeby vedeného řízení**

vyjádření

pro potřeby zpracování projektové dokumentace stavebního záměru.

Ministerstvo obrany ČR v souladu s § 161 stavebního zákona neeviduje v řešené lokalitě inženýrské sítě, podzemní telekomunikační vedení a zařízení AČR.

Toto sdělení platí po dobu jednoho roku, ale není souhlasem k provádění stavebních nebo zemních prací v předmětném prostoru. Tato činnost musí být se SNM Praha v rámci územního (sloučeného územního a stavebního) řízení individuálně projednána.

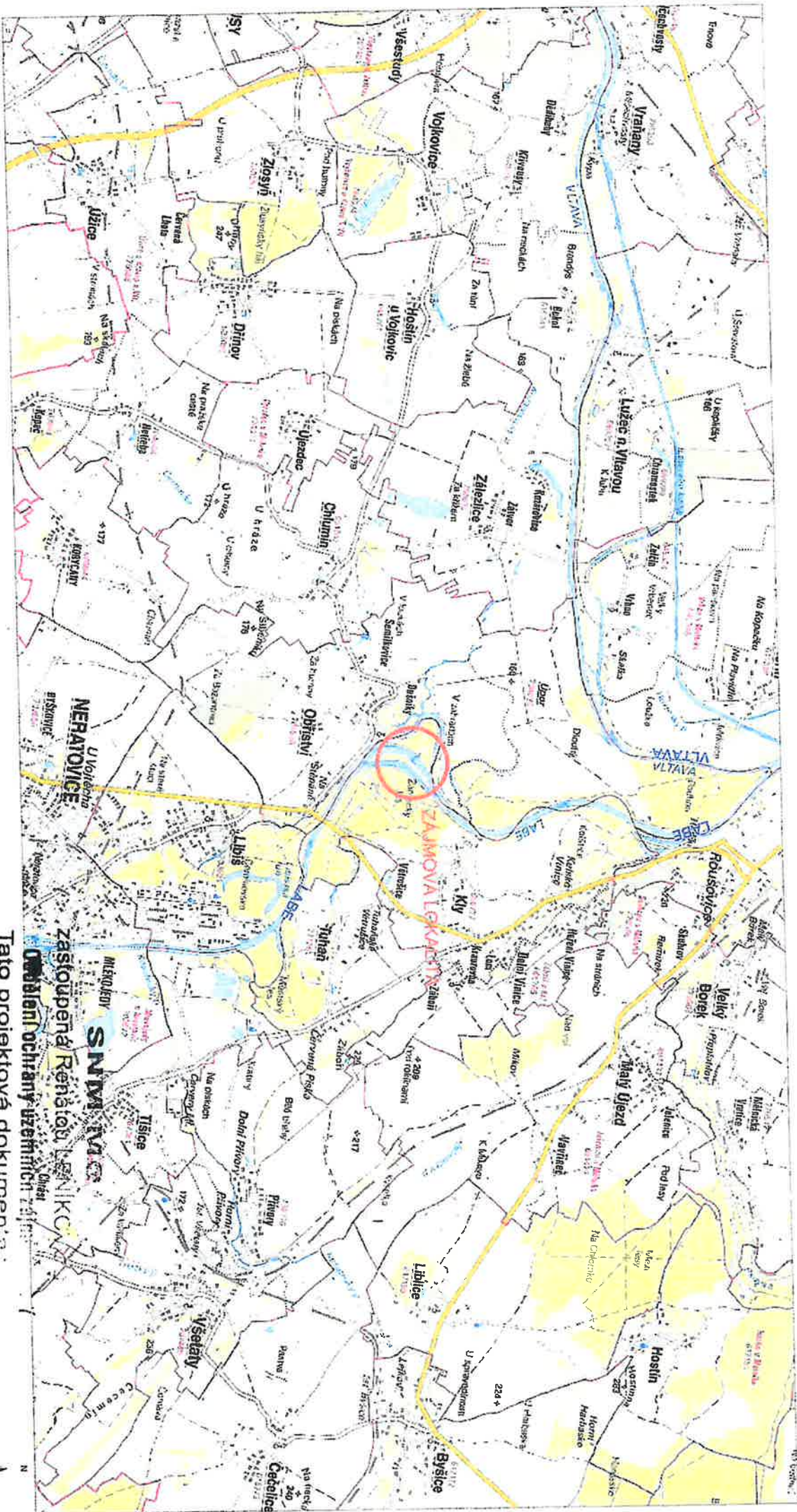
Doručovací adresa: Oddělení ochrany územních zájmů Čechy, Sekce nakládání s majetkem MO, Tychonova 1, Praha 6, PSČ 160 01, IDS:hjaavk, email: odouz.lit@centrum.cz
Kontaktní osoba: R.Lenikova, tel. 973 287 118


Renata LENIKOVÁ

Vrchní referent
Oddělení ochrany územních zájmů Čechy



SCALE 1 : 50 000



Tato projektová dokumentace
platí pouze s písemným vyjádřením:

AP - 673/14 - 1432 - 2020

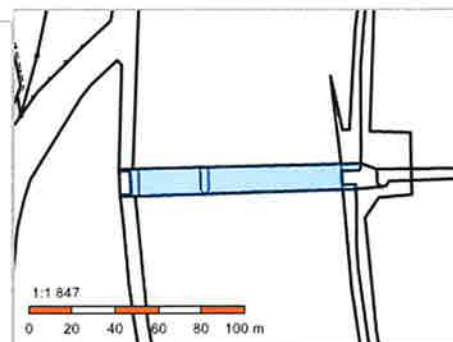
Litoměřice dne: 30.9.2020

[Handwritten signature]

VÝPIS VLASTNÍKŮ POZEMKŮ

Informace o pozemku

Parcelní číslo:	st. 194
Obec:	Kly [534897]
Katastrální území:	Kly [666777]
Číslo LV:	848
Výměra [m ²]:	1282
Typ parcely:	Parcela katastru nemovitostí
Mapový list:	
Určení výměry:	Graficky nebo v digitalizované mapě
Druh pozemku:	zastavěná plocha a nádvoří
Stavba na pozemku:	vod. dílo, jez



Vlastníci, jiní oprávnění

Vlastnické právo	Podíl
Česká republika,	
Právo hospodařit s majetkem státu	Podíl
Povodí Labe, státní podnik, Víta Nejedlého 951/8, Slezské Předměstí, 50003 Hradec Králové	

Způsob ochrany nemovitosti

Nejsou evidovány žádné způsoby ochrany.

Seznam BPEJ

Parcela nemá evidované BPEJ.

Omezení vlastnického práva

Nejsou evidována žádná omezení.

Jiné zápisy

Nejsou evidovány žádné jiné zápisy.

➤ Řízení, v rámci kterých byl k nemovitosti zapsán cenový údaj

Nemovitost je v územním obvodu, kde státní správu katastru nemovitostí ČR vykonává [Katastrální úřad pro Středočeský kraj, Katastrální pracoviště Mělník](#)

Zobrazené údaje mají informativní charakter. Platnost dat k 23.11.2020 08:00.

Informace o pozemku

Parcelní číslo:	st. 315
Obec:	Kly [534897]
Katastrální území:	Kly [666777]
Číslo LV:	848
Výměra [m ²]:	86135
Typ parcely:	Parcela katastru nemovitostí
Mapový list:	
Určení výměry:	Graficky nebo v digitalizované mapě
Druh pozemku:	zastavěná plocha a nádvoří



Součástí je stavba

Vodní dílo:	stavba k plaveb.účelům v korytech nebo na březích vod.toků
Stavba stojí na pozemku:	p. č. st. 315 , st. 574

Vlastníci, jiní oprávnění

Vlastnické právo	Podíl
Česká republika,	
Právo hospodařit s majetkem státu	Podíl
Povodí Labe, státní podnik, Víta Nejedlého 951/8, Slezské Předměstí, 50003 Hradec Králové	

Způsob ochrany nemovitosti

Nejsou evidovány žádné způsoby ochrany.

Seznam BPEJ

Parcela nemá evidované BPEJ.

Omezení vlastnického práva

Nejsou evidována žádná omezení.

Jiné zápisy

Nejsou evidovány žádné jiné zápisy.

☛ Řízení, v rámci kterých byl k nemovitosti zapsán cenový údaj

Nemovitost je v územním obvodu, kde státní správu katastru nemovitostí ČR vykonává [Katastrální úřad pro Středočeský kraj, Katastrální pracoviště Mělník](#)

Zobrazené údaje mají informativní charakter. Platnost dat k 23.11.2020 08:00.

Informace o pozemku

Parcelní číslo:	908/29
Obec:	Kly [534897]
Katastrální území:	Kly [666777]
Číslo LV:	848
Výměra [m ²]:	42282
Typ parcely:	Parcela katastru nemovitostí
Mapový list:	
Určení výměry:	Graficky nebo v digitalizované mapě
Způsob využití:	koryto vodního toku přirozené nebo upravené
Druh pozemku:	vodní plocha



Vlastníci, jiní oprávnění

Vlastnické právo	Podíl
Česká republika,	
Právo hospodařit s majetkem státu	Podíl
Povodí Labe, státní podnik, Víta Nejedlého 951/8, Slezské Předměstí, 50003 Hradec Králové	

Způsob ochrany nemovitosti

Nejsou evidovány žádné způsoby ochrany.

Seznam BPEJ

Parcela nemá evidované BPEJ.

Omezení vlastnického práva

Nejsou evidována žádná omezení.

Jiné zápisy

Nejsou evidovány žádné jiné zápisy.

- Řízení, v rámci kterých byl k nemovitosti zapsán cenový údaj

Nemovitost je v územním obvodu, kde státní správu katastru nemovitostí ČR vykonává [Katastrální úřad pro Středočeský kraj, Katastrální pracoviště Mělník](#)

Zobrazené údaje mají informativní charakter. Platnost dat k 23.11.2020 08:00.

Informace o pozemku

Parcelní číslo: [908/35](#)

Obec: [Kly \[534897\]](#)

Katastrální území: [Kly \[666777\]](#)

Číslo LV: [848](#)

Výměra [m²]: 4151

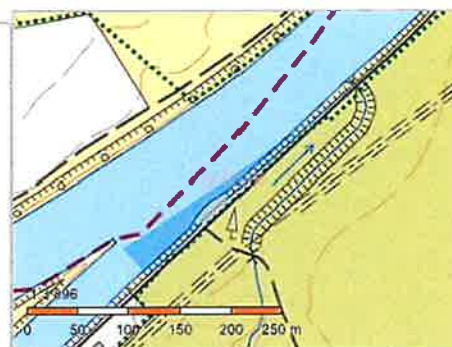
Typ parcely: Parcela katastru nemovitostí

Mapový list:

Určení výměry: Graficky nebo v digitalizované mapě

Způsob využití: koryto vodního toku přirozené nebo upravené

Druh pozemku: vodní plocha



Vlastníci, jiní oprávnění

Vlastnické právo	Podíl
Česká republika,	
Právo hospodařit s majetkem státu	Podíl
Povodí Labe, státní podnik, Víta Nejedlého 951/8, Slezské Předměstí, 50003 Hradec Králové	

Způsob ochrany nemovitosti

Nejsou evidovány žádné způsoby ochrany.

Seznam BPEJ

Parcela nemá evidované BPEJ.

Omezení vlastnického práva

Nejsou evidována žádná omezení.

Jiné zápisy

Typ

Změna výměr obnovou operátu

✚ Řízení, v rámci kterých byl k nemovitosti zapsán cenový údaj

Nemovitost je v územním obvodu, kde státní správu katastru nemovitostí ČR vykonává [Katastrální úřad pro Středočeský kraj, Katastrální pracoviště Mělník](#)

Zobrazené údaje mají informativní charakter. Platnost dat k 23.11.2020 08:00.

Informace o pozemku

Parcelní číslo:	908/37
Obec:	Kly [534897]
Katastrální území:	Kly [666777]
Číslo LV:	848
Výměra [m ²]:	12213
Typ parcely:	Parcela katastru nemovitostí
Mapový list:	
Určení výměry:	Graficky nebo v digitalizované mapě
Způsob využití:	jiná plocha
Druh pozemku:	ostatní plocha



Vlastníci, jiní oprávnění

Vlastnické právo	Podíl
Česká republika,	
Právo hospodařit s majetkem státu	Podíl
Povodí Labe, státní podnik, Víta Nejedlého 951/8, Slezské Předměstí, 50003 Hradec Králové	

Způsob ochrany nemovitosti

Nejsou evidovány žádné způsoby ochrany.

Seznam BPEJ

Parcela nemá evidované BPEJ.

Omezení vlastnického práva

Nejsou evidována žádná omezení.

Jiné zápisy

Nejsou evidovány žádné jiné zápisy.

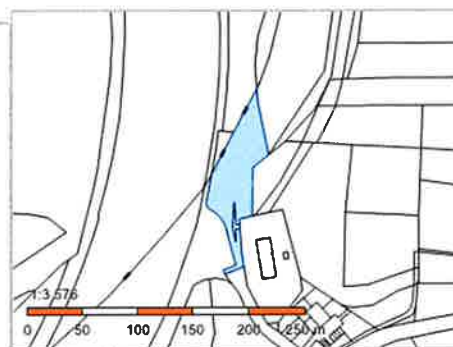
📌 Řízení, v rámci kterých byl k nemovitosti zapsán cenový údaj

Nemovitost je v územním obvodu, kde státní správu katastru nemovitostí ČR vykonává [Katastrální úřad pro Středočeský kraj, Katastrální pracoviště Mělník](#)

Zobrazené údaje mají informativní charakter. Platnost dat k 23.11.2020 08:00.

Informace o pozemku

Parcelní číslo:	908/39
Obec:	Kly [534897]
Katastrální území:	Kly [666777]
Číslo LV:	848
Výměra [m ²]:	3662
Typ parcely:	Parcela katastru nemovitostí
Mapový list:	
Určení výměry:	Graficky nebo v digitalizované mapě
Způsob využití:	zamokřená plocha
Druh pozemku:	vodní plocha



Vlastníci, jiní oprávnění

Vlastnické právo	Podíl
Česká republika,	
Právo hospodařit s majetkem státu	Podíl
Povodí Labe, státní podnik, Víta Nejedlého 951/8, Slezské Předměstí, 50003 Hradec Králové	

Způsob ochrany nemovitosti

Nejsou evidovány žádné způsoby ochrany.

Seznam BPEJ

Parcela nemá evidované BPEJ.

Omezení vlastnického práva

Nejsou evidována žádná omezení.

Jiné zápisy

Nejsou evidovány žádné jiné zápisy.

📌 Řízení, v rámci kterých byl k nemovitosti zapsán cenový údaj

Nemovitost je v územním obvodu, kde státní správu katastru nemovitostí ČR vykonává [Katastrální úřad pro Středočeský kraj, Katastrální pracoviště Mělník](#)

Zobrazené údaje mají informativní charakter. Platnost dat k 23.11.2020 08:00.

Informace o pozemku

Parcelní číslo:	909/1
Obec:	Kly [534897]
Katastrální území:	Kly [666777]
Číslo LV:	848
Výměra [m ²]:	168262
Typ parcely:	Parcela katastru nemovitostí
Mapový list:	
Určení výměry:	Graficky nebo v digitalizované mapě
Způsob využití:	koryto vodního toku přirozené nebo upravené
Druh pozemku:	vodní plocha



Vlastníci, jiní oprávnění

Vlastnické právo	Podíl
Česká republika,	
Právo hospodařit s majetkem státu	Podíl
Povodí Labe, státní podnik, Víta Nejedlého 951/8, Slezské Předměstí, 50003 Hradec Králové	

Způsob ochrany nemovitosti

Nejsou evidovány žádné způsoby ochrany.

Seznam BPEJ

Parcela nemá evidované BPEJ.

Omezení vlastnického práva

Nejsou evidována žádná omezení.

Jiné zápisy



Nejsou evidovány žádné jiné zápisy.

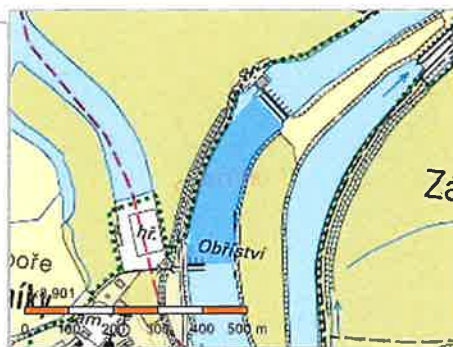
📌 Řízení, v rámci kterých byl k nemovitosti zapsán cenový údaj

Nemovitost je v územním obvodu, kde státní správu katastru nemovitostí ČR vykonává [Katastrální úřad pro Středočeský kraj, Katastrální pracoviště Mělník](#)

Zobrazené údaje mají informativní charakter. Platnost dat k 23.11.2020 08:00.

Informace o pozemku

Parcelní číslo: [909/49](#) 
Obec: [Kly \[534897\]](#) 
Katastrální území: [Kly \[666777\]](#)
Číslo LV: [848](#)
Výměra [m²]: 35058
Typ parcely: Parcela katastru nemovitostí
Mapový list:
Určení výměry: Graficky nebo v digitalizované mapě
Způsob využití: koryto vodního toku přirozené nebo upravené
Druh pozemku: vodní plocha



Vlastníci, jiní oprávnění

Vlastnické právo	Podíl
Česká republika,	
Právo hospodařit s majetkem státu	Podíl
Povodí Labe, státní podnik, Víta Nejedlého 951/8, Slezské Předměstí, 50003 Hradec Králové	

Způsob ochrany nemovitosti

Nejsou evidovány žádné způsoby ochrany.

Seznam BPEJ

Parcela nemá evidované BPEJ.


Omezení vlastnického práva

Nejsou evidována žádná omezení.

Jiné zápisy

Nejsou evidovány žádné jiné zápisy.

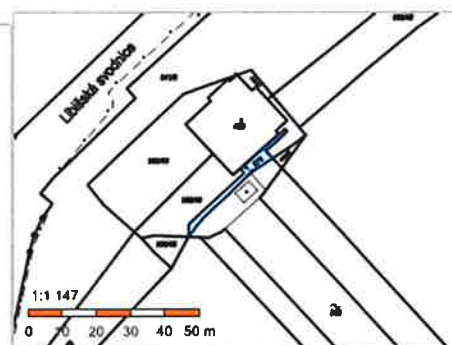
- 📌 Řízení, v rámci kterých byl k nemovitosti zapsán cenový údaj

Nemovitost je v územním obvodu, kde státní správu katastru nemovitostí ČR vykonává [Katastrální úřad pro Středočeský kraj, Katastrální pracoviště Mělník](#) 

Zobrazené údaje mají informativní charakter. Platnost dat k 23.11.2020 08:00.

Informace o pozemku

Parcelní číslo:	st. 578
Obec:	Kly [534897]
Katastrální území:	Kly [666777]
Číslo LV:	837
Výměra [m ²]:	72
Typ parcely:	Parcela katastru nemovitostí
Mapový list:	
Určení výměry:	Graficky nebo v digitalizované mapě
Druh pozemku:	zastavěná plocha a nádvoří
Stavba na pozemku:	vod. dílo, jez



Vlastníci, jiní oprávnění

Vlastnické právo	Podíl
ČEZ OZ uzavřený investiční fond a.s., Duhová 1444/2, Michle, 14000 Praha 4	

Způsob ochrany nemovitosti

Nejsou evidovány žádné způsoby ochrany.

Seznam BPEJ

Parcela nemá evidované BPEJ.

Omezení vlastnického práva

Typ
Věcné břemeno (podle listiny)

Jiné zápisy



Nejsou evidovány žádné jiné zápisy.

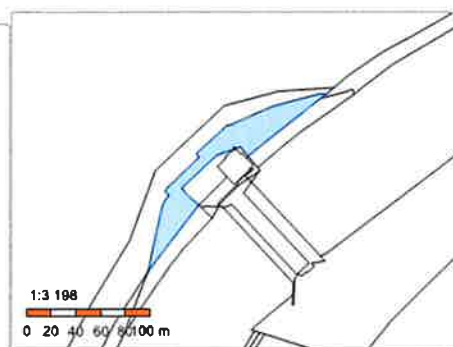
✚ Řízení, v rámci kterých byl k nemovitosti zapsán cenový údaj

Nemovitost je v územním obvodu, kde státní správu katastru nemovitostí ČR vykonává [Katastrální úřad pro Středočeský kraj, Katastrální pracoviště Mělník](#)

Zobrazené údaje mají informativní charakter. Platnost dat k 23.11.2020 08:00.

Informace o pozemku

Parcelní číslo: [841/6](#) 
Obec: [Kly \[534897\]](#) 
Katastrální území: [Kly \[666777\]](#)
Číslo LV: [837](#)
Výměra [m²]: 3158
Typ parcely: Parcela katastru nemovitostí
Mapový list:
Určení výměry: Graficky nebo v digitalizované mapě
Způsob využití: jiná plocha
Druh pozemku: ostatní plocha



Vlastníci, jiní oprávnění

Vlastnické právo	Podíl
ČEZ OZ uzavřený investiční fond a.s., Duhová 1444/2, Michle, 14000 Praha 4	

Způsob ochrany nemovitosti

Nejsou evidovány žádné způsoby ochrany.

Seznam BPEJ


Parcela nemá evidované BPEJ.


Omezení vlastnického práva

Typ
Věcné břemeno (podle listiny)

Jiné zápisy


Typ
Změna výměr obnovou operátu


 Řízení, v rámci kterých byl k nemovitosti zapsán cenový údaj

Nemovitost je v územním obvodu, kde státní správu katastru nemovitostí ČR vykonává [Katastrální úřad pro Středočeský kraj, Katastrální pracoviště Mělník](#) 

Zobrazené údaje mají informativní charakter. Platnost dat k 23.11.2020 08:00.

Informace o pozemku

Parcelní číslo: [909/43](#) 

Obec: [Kly \[534897\]](#) 

Katastrální území: [Kly \[666777\]](#)

Číslo LV: [837](#)

Výměra [m²]: 696

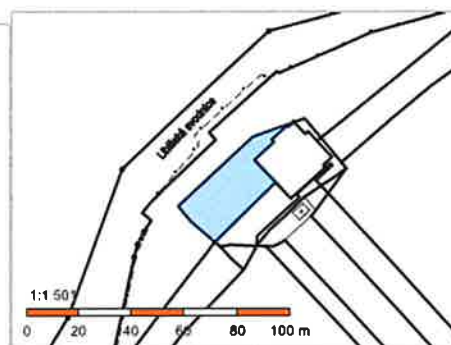
Typ parcely: Parcela katastru nemovitostí

Mapový list:

Určení výměry: Graficky nebo v digitalizované mapě

Způsob využití: jiná plocha

Druh pozemku: ostatní plocha



Vlastníci, jiní oprávnění

Vlastnické právo	Podíl
ČEZ OZ uzavřený investiční fond a.s., Duhová 1444/2, Michle, 14000 Praha 4	

Způsob ochrany nemovitosti

Nejsou evidovány žádné způsoby ochrany.

Seznam BPEJ

Parcela nemá evidované BPEJ.


Omezení vlastnického práva

Typ
Věcné břemeno (podle listiny)

Jiné zápisy

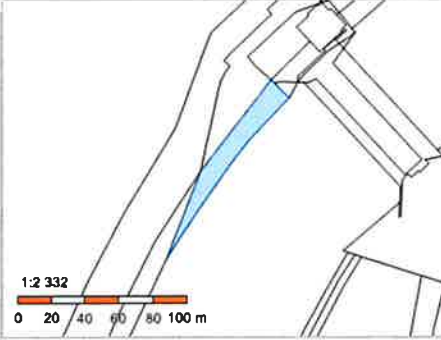
Typ
Změna výměr obnovou operátu

 Řízení, v rámci kterých byl k nemovitosti zapsán cenový údaj

Nemovitost je v územním obvodu, kde státní správu katastru nemovitostí ČR vykonává [Katastrální úřad pro Středočeský kraj, Katastrální pracoviště Mělník](#) 

Zobrazené údaje mají informativní charakter. Platnost dat k 23.11.2020 08:00.

Informace o pozemku

Parcelní číslo:	909/44	
Obec:	Kly [534897]	
Katastrální území:	Kly [666777]	
Číslo LV:	837	
Výměra [m ²]:	1132	
Typ parcely:	Parcela katastru nemovitostí	
Mapový list:		
Určení výměry:	Graficky nebo v digitalizované mapě	
Způsob využití:	neplošná půda	
Druh pozemku:	ostatní plocha	

Vlastníci, jiní oprávnění

Vlastnické právo	Podíl
ČEZ OZ uzavřený investiční fond a.s., Duhová 1444/2, Michle, 14000 Praha 4	

Způsob ochrany nemovitosti

Nejsou evidovány žádné způsoby ochrany.

Seznam BPEJ

Parcela nemá evidované BPEJ.

Omezení vlastnického práva

Nejsou evidována žádná omezení.

Jiné zápisy

Nejsou evidovány žádné jiné zápisy.

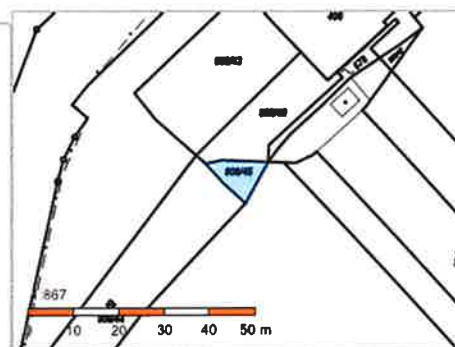
📌 Řízení, v rámci kterých byl k nemovitosti zapsán cenový údaj

Nemovitost je v územním obvodu, kde státní správu katastru nemovitostí ČR vykonává [Katastrální úřad pro Středočeský kraj, Katastrální pracoviště Mělník](#)

Zobrazené údaje mají informativní charakter. Platnost dat k 23.11.2020 08:00.

Informace o pozemku

Parcelní číslo:	909/45
Obec:	Kly [534897]
Katastrální území:	Kly [666777]
Číslo LV:	837
Výměra [m ²]:	55
Typ parcely:	Parcela katastru nemovitostí
Mapový list:	
Určení výměry:	Graficky nebo v digitalizované mapě
Způsob využití:	koryto vodního toku přirozené nebo upravené
Druh pozemku:	vodní plocha



Vlastníci, jiní oprávnění

Vlastnické právo	Podíl
ČEZ OZ uzavřený investiční fond a.s., Duhová 1444/2, Michle, 14000 Praha 4	

Způsob ochrany nemovitosti

Nejsou evidovány žádné způsoby ochrany.

Seznam BPEJ

Parcela nemá evidované BPEJ.

Omezení vlastnického práva

Nejsou evidována žádná omezení.

Jiné zápisy

Nejsou evidovány žádné jiné zápisy.

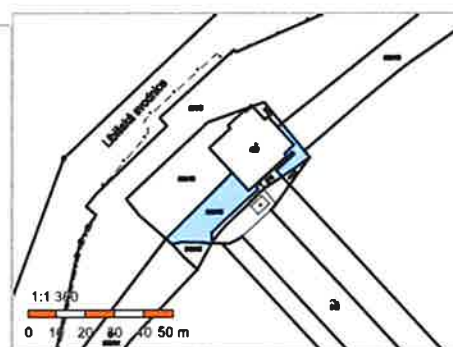
↗ Řízení, v rámci kterých byl k nemovitosti zapsán cenový údaj

Nemovitost je v územním obvodu, kde státní správu katastru nemovitostí ČR vykonává [Katastrální úřad pro Středočeský kraj, Katastrální pracoviště Mělník](#)

Zobrazené údaje mají informativní charakter. Platnost dat k 23.11.2020 08:00.

Informace o pozemku

Parcelní číslo:	909/46
Obec:	Kly [534897]
Katastrální území:	Kly [666777]
Číslo LV:	837
Výměra [m ²]:	391
Typ parcely:	Parcela katastru nemovitostí
Mapový list:	
Určení výměry:	Graficky nebo v digitalizované mapě
Způsob využití:	jiná plocha
Druh pozemku:	ostatní plocha



Vlastníci, jiní oprávnění

Vlastnické právo	Podíl
ČEZ OZ uzavřený investiční fond a.s., Duhová 1444/2, Michle, 14000 Praha 4	

Způsob ochrany nemovitosti

Nejsou evidovány žádné způsoby ochrany.

Seznam BPEJ

Parcela nemá evidované BPEJ.

Omezení vlastnického práva

Typ
Věcné břemeno (podle listiny)

Jiné zápisy

Nejsou evidovány žádné jiné zápisy.

📌 Řízení, v rámci kterých byl k nemovitosti zapsán cenový údaj

Nemovitost je v územním obvodu, kde státní správu katastru nemovitostí ČR vykonává [Katastrální úřad pro Středočeský kraj, Katastrální pracoviště Mělník](#)

Zobrazené údaje mají informativní charakter. Platnost dat k 23.11.2020 08:00.